

Załącznik
do uchwały
Rady Gminy Lubawa
nr XXXIX/218/10
z dnia 29 czerwca 2010 roku.
w sprawie zatwierdzenia
Planu Odnowy Miejscowości Prątnica

PLAN ODNOWY MIEJSCOWOŚCI PRĄTNICA



Gmina Lubawa



Czerwiec 2010 r.

S P I S T R E Ś C I

| | | |
|---|---|------------------|
| Wstęp | | – str. 3 |
| Rozdział I | Powiązanie Planu z celami strategicznymi dokumentów dotyczących rozwoju społeczno-gospodarczego Gminy Lubawa | – str. 4 |
| Rozdział II | Analiza zasobów sołectwa | – str. 5 |
| 2.1. | Historia | – str. 5 |
| 2.2. | Funkcje, jakie pełni wieś | – str. 6 |
| 2.3. | Położenie i wygląd wsi | – str. 9 |
| 2.4. | Charakterystyka mieszkańców | – str. 11 |
| 2.5. | Poziom organizacji mieszkańców i ich osiągnięcia | – str. 14 |
| 2.6. | Aktywizacja środowiska dziecięco-młodzieżowego | – str. 15 |
| 2.7. | Stan otoczenia środowiska naturalnego | – str. 16 |
| 2.8. | Poziom rolnictwa | – str. 17 |
| 2.9. | Przedsiębiorczość | – str. 17 |
| 2.10. | Kultywowanie tradycji | – str. 18 |
| 2.11. | Infrastruktura społeczna | – str. 20 |
| 2.12. | Bezpieczeństwo publiczne | – str. 20 |
| 2.13. | Infrastruktura techniczna | – str. 21 |
| Rozdział III | Analiza SWOT | – str. 23 |
| Rozdział IV | Wizja odnowy miejscowości | – str. 25 |
| Rozdział V | Opis i charakterystyka obszarów o szczególnym znaczeniu dla zaspokajania potrzeb mieszkańców, sprzyjających nawiązywaniu kontaktów społecznych, ze względu na ich położenie oraz cechy funkcjonalno - przestrzenne | – str. 26 |
| Rozdział VI | Zestawienie priorytetów, celów, programów | – str. 28 |
| Rozdział VII | Harmonogram i kosztorys wdrażania planu | – str. 32 |
| Rozdział VIII | Sposoby monitorowania, oceny i komunikacji społecznej | – str. 34 |
| Spis tabel, rysunków, wykresów | | – str. 35 |
| Spis skrótów | | – str. 36 |
| Załączniki – opisy przedsięwzięć | | – str. 37 |

W S T Ę P

Plan odnowy miejscowości Prątnica powstał przy współdziałaniu mieszkańców tej miejscowości, Rady Sołeckiej oraz Gminy Lubawa. Wypracowane tu priorytety i zadania są dobrem wspólnym, a ich realizacja leży w interesie współtwórców.

Plan odnowy miejscowości Prątnica dotyczy lat 2010–2017. Zawiera on analizę zasobów i potencjału wsi oraz jej mieszkańców. Eksponuje zasoby, które służyć będą odnowie wsi. Znajduje się tu analiza słabych i mocnych stron miejscowości oraz analiza szans i zagrożeń. Ocena tych czynników pozwoli na wyłonienie priorytetów i kierunków rozwoju Prątnica.

Odnowa miejscowości to dla Prątnica poprawa standardu życia i pracy. To także podniesienie atrakcyjności mieszkaniowej i turystycznej tej miejscowości. Dzięki istnieniu Planu wieś posiada jasno sprecyzowane kierunki działania. Ich świadomość pobudza aktywność tego lokalnego środowiska i stymuluje je na rzecz partnerstwa, rozwoju i promocji wartości, które reprezentuje.

Mieszkańcy Prątnica to osoby aktywne i otwarte na nowe rozwiązania oraz pomysły. Dotychczas zrealizowali kilka ważnych dla wsi przedsięwzięć, a ich działania opierały się na wspólnym, partnerskim działaniu. Wieś zasłużyła na dalsze działania mające na celu poprawę standardu życia mieszkańców oraz atrakcyjności wsi.

| | |
|-------------------|---|
| Rozdział I | POWIĄZANIE PLANU Z CELAMI STRATEGICZNYMI DOKUMENTÓW DOTYCZĄCYCH ROZWOJU SPOŁECZNO-GOSPODARCZEGO GMINY LUBAWA |
|-------------------|---|

Plan odnowy miejscowości Prątnica został opracowany zgodnie z procedurą zawartą w Rozporządzeniu Ministra Rolnictwa i Rozwoju Wsi (opublikowanym w Dz. U. Nr 38, poz. 220 z 2008 r.). Wszystkie zadania zawarte w tym planie zostały wypracowane podczas Zebrania Wiejskiego w Prątnicy.

Plan został przyjęty Uchwałą nr 1/2010 Zebrania Wiejskiego w Prątnicy z dnia 17 czerwca 2010 roku w sprawie przyjęcia Planu Odnowy Miejscowości Prątnica.

Plan został zatwierdzony Uchwałą nr XXXIX/218/10 Rady Gminy Lubawa z dnia 29 czerwca 2010 roku w sprawie zatwierdzenia Planu Odnowy Miejscowości Prątnica.

Plan Odnowy Miejscowości Prątnica jest zgodny z następującymi dokumentami strategicznymi Gminy Lubawa:

- » **Strategia Rozwoju Gminy Lubawa** – przyjęta Uchwałą nr 8/105/2000 Rady Gminy Lubawa w dniu 25 maja 2000 roku w sprawie Strategii Rozwoju Gminy Lubawa
- » **Plan Rozwoju Lokalnego Gminy Lubawa na lata 2004–2013** – przyjęty Uchwałą Nr XVII/93/04 Rady Gminy Lubawa z dnia 30 czerwca 2004 r. w sprawie Planu Rozwoju Lokalnego Gminy Lubawa, z uwzględnieniem zmiany wprowadzonej Uchwałą Nr XXXI/175/05 Rady Gminy Lubawa z dnia 27 października 2005 r. w sprawie zmiany Planu Rozwoju Lokalnego Gminy Lubawa
- » **Studium uwarunkowań i kierunków zagospodarowania przestrzennego** – przyjęte Uchwałą nr 1 Rady Gminy Lubawa z dnia 28 lutego 2005 r. w sprawie uchwalenia zmiany studium uwarunkowań i kierunków zagospodarowania przestrzennego Gminy Lubawa

Oraz z dokumentami o znaczeniu ponadlokalnym. Są to:

- » Strategia Rozwoju Powiatu Iławskiego na lata 2008 – 2015 (Uchwała Nr XVI/111/08 Rady Powiatu Iławskiego z dnia 28 lutego 2008 r.)
- » Strategia Rozwoju Społeczno-Gospodarczego Województwa Warmińsko-Mazurskiego (Uchwały nr XXXIV/474 /05 Sejmiku Województwa Warmińsko – Mazurskiego z dnia 31 sierpnia 2005 r.)
- » Lokalna Strategia Rozwoju Lokalnej Grupy Działania „Ziemia Lubawska”.

Rozdział II ANALIZA ZASOBÓW SOŁECTWA**2.1. HISTORIA**

Wieś Prątnica prawdopodobnie istniał już w czasach pogańskich, w pruskim rodzie Sasinów. Źródła podają nazwę tej miejscowości w latach 1324-1349, 1546 jako Prathnicz, Prantnitz, od 1641 r. Prątnica, w zaborze pruskim 1772-1920 r. Pronikau. W latach 1324-1349 bp chełmiński Otton nadał wsi Prątnica przywilej na 60 łanów (ok. 1100 ha), na prawie chełmińskim. W I połowie XIV w. (1330 r.) wybudowano tu kościół pw. św. Katarzyny i założono parafię. W latach 1324-1349 wieś należała do klucza lubawskiego biskupstwa chełmińskiego. Także w czasach Rzeczypospolitej Szlacheckiej była w kluczu lubawskim. W 1546 r. bp chełmiński Tideman Giese założył tu staw rybny, usypując wał ziemny łączący granice wsi Prątnica aż do granicy dóbr biskupich Tuszewo (Paszeke). Utworzenie stawu spowodowało zalanie łąk okolicznym mieszkańcom wsi. Za wyrządzone straty biskup przekazał wsi dodatkowe dwa łany ziemi (ok. 36 ha). Przed 1647 r. była tutaj szkoła, ale w latach 1647-1667 według relacji bp. Andrzeja Olszowskiego była w ruinie i bez nauczyciela. Ogród przyszkolny był w posiadaniu organisty Krzysztofa Hankiewicza. W latach 1798-1799 szkoła była czynna, a nauczycielem był w niej Żmijewski. W 1906 r. szkoła brała udział w strajku szkolnym (ok. 20 uczniów strajkowało za przywróceniem religii w j. polskim przez jeden dzień). W 1928 r. w parafii były trzy powszechne, w Prątnicy (z dwoma nauczycielami), w Omulu Szczepankowie.

W 1860 r. do parafii Prątnica włączono czasowo 10 wsi z powiatu ostródzkiego. Dopiero po wybudowaniu kościoła w Glaznotach w 1904 r. zasięg parafii prątnickiej wrócił do stanu sprzed 1860r. W 1885 r. we wsi mieszkały 553 osoby, w tym 507 katolików i 46 ewangelików. W okresie międzywojennym w 1921 r. we wsi mieszkało ok. 500 osób. W czasie II wojny światowej wieś przeżyła deportacje miejscowej ludności do obozów koncentracyjnych i pracy. Chociaż kościół parafialny w Prątnicy był czynny przez cały okres okupacji, to jednak dokonano tutaj jednej z największych grabieży w ziemi lubawskiej. Okupant zniszczył lub zabrał z kościoła w Prątnicy jedne z najstarszych ksiąg parafialnych w ziemi lubawskiej z lat 1699-1902 oraz ukradł 3 dzwony kościelne, których dwa odzyskano.

Najcenniejszym zabytkiem jest kościół parafialny pochodzący z połowy XV w. Tylko górna część wieży jest datowana na połowę XVII w. Jest to kościół gotycki wzniesiony z kamieni polnych, z otynkowanymi, ceglanyimi skarpami. Na terenie przykościelnym stoi wybudowana w 1936 r. kostnica. Wśród zabytkowego wnętrza należy wymienić późnobarokowy ołtarz główny z II ćwierci XVIII., w ołtarzu obraz Matki Boskiej z Dzieciątkiem w srebrnej sukience. W nazwie kościoła późnorenesansowa ława zdobiona manierycznym ornamentem z napisem ANNO 1609 oraz gmerkiem mistrza. Organy mają zewnętrzną oprawę neoklasycystyczną, z wyposażeniem z końca XIX w. Na wieży zabytkowy dzwon z

napisem ECCESIS DEO ANNO 1697.¹



2.2. FUNKCJE, JAKIE PEŁNI WIEŚ

Prątnica to jedna z 27 wsi sołeckich w Gminie Lubawa. Wieś położona jest w odległości 5 km od Lubawy przy drodze powiatowej nr 1222.

Studium uwarunkowań i kierunków zagospodarowania przestrzennego Gminy Lubawa określa funkcje wsi Prątnica jako:

- » funkcje osadnicze
- » funkcje intensywnego rolnictwa
- » funkcje gospodarcze pozarolnicze

Tabela nr 1

WYKAZ SOŁECTW I CZŁONKÓW RAD SOŁECKICH W GMINIE LUBAWA (KADENCJA 2006-2010)

¹ J. Falkowski „Ziemia Lubawska, historia, osadnictwo, społeczeństwo, gospodarka” wyd. Uniwersytet Mikołaja Kopernika, Toruń 2006

| Lp. | Sołectwo | Sołtys | Członkowie Rady Sołeckiej | Z-ca Sołtysa |
|-----|------------|--|---|-------------------------|
| 1. | Byszwałd | Bogdański Bernard tel. 668-420-290 | Krauzewicz Krzysztof, Zielińska Renata, Kłosowska Marlena, Liszewski Jan, Jabłońska Renata, Okuniewska Maria | --- |
| 2. | Czerlin | Szczawiński Maciej tel. 645-82-42 | Jakubowski Tomasz, Górski Janusz, Kempkowska Barbara, Łukaszewski Krzysztof | --- |
| 3. | Fijewo | Kowalkowski Stanisław tel. 645-39-00 | Dzik Jerzy, Wiśniewski Grzegorz | --- |
| 4. | Gierłoż | Ryfka Sławomir tel. 645-12-13 | Sadowski Dominik, Ruciński Andrzej, Tomaszewski Grzegorz | --- |
| 5. | Grabowo | Maliszewska Anna tel. 645-17-10 | Lewandowska Elżbieta, Dembiński Grzegorz, Zuchowski Jan, Groszkowska Beata | --- |
| 6. | Gutowo | Kasprowicz Jadwiga tel. 645-04-79 | Kaczmarek Barbara, Radziwiński Tadeusz, Uzarski Andrzej | --- |
| 7. | Kazanice | Jackiewicz Anna tel. 645-19-12 | Kowalkowski Mieczysław, Treder Jarosław, Maliszewska Anna, Stawiarski Dariusz, Dombrowski Stanisław, Grabowska Teresa, Borkowska Iwona, Borkowski Mirosław | --- |
| 8. | Losy | Szynaka Eugeniusz tel. 645-44-23 | Szynaka Wiesława, Ewertowski Andrzej | --- |
| 9. | Lubstyn | Dudek Józef tel. 645-81-75 | Ochenkowski Zbigniew, Tuszyński Janusz | Ochenkowski Zbigniew |
| 10. | Lubstynek | Zieliński Kazimierz tel. 645-82-40 | Rudzińska Hanna, Meller Bogdan, Chyrzyński Kazimierz, Sobociński Janusz | Rudzińska Hanna |
| 11. | Ludwichowo | Banacka Kazimiera tel. 645-91-84 | Zakreta Ludwik, Tengowska Aleksandra, Lewalski Andrzej | Zakreta Ludwik |
| 12. | Łążyn | Krajewska Joanna tel. 645-02-19 | Krajewski Sławomir, Weinar Marianna, Przyborowski Łukasz, Kuczyński Karol, Rytlewska Zuzanna | --- |
| 13. | Mortęgi | Granica Adam tel. 645-50-92 | Junker Anna, Michalski Krzysztof, Krotowski Ireneusz, Nawrocka Romana | --- |
| 14. | Omule | Czarnecki Benedykt tel. 645-83-25 | Mroczek Jan, KołECKA Jadwiga, Maciołek Jerzy, Zelma Jan, Ziejewski Cezary, Jakubowska Elżbieta | --- |
| 15. | Pomierki | Jankowski Stanisław tel. 645-17-36 | Jankowski Waclaw, Sontowski Kazimierz | --- |
| 16. | Prątnica | Kowalkowski Jan tel. 645-04-38 | Surdykowski Tomasz, Czyżak Adam, Wiśniewski Janusz, Cybulski Tomasz | --- |
| 17. | Raczek | Iwanowski Dariusz tel. 645-27-32 | Zakrzewski Antoni, Pokojski Jan | --- |
| 18. | Rakowice | Deka Teresa tel. 645-92-28 | Krawczyk Mariusz, Syguła Stanisław, Liszewski Tadeusz, Grzywacz Urszula, Piekoszewski Czesław, Krawczyk Edward | Liszewski Tadeusz |
| 19. | Rożental | Kowalkowski Dariusz tel. 645-11-71 | Zakrzewski Feliks, Cyrankowski Andrzej, Nadolski Jan, Dutkiewicz Brygida, Lewalski Kazimierz, Pokojski Ryszard | --- |

| | | | | |
|-----|--------------|--|--|---------------------|
| 20. | Rumienica | Wrońska Wiesława tel. 645-04-72 | Makowski Stefan, Senkowski Józef | --- |
| 21. | Samplawa | Korszon-Zacharska Urszula tel. 645-92-11 | Jankowski Sławomir, Nadolska Elżbieta, Zieliński Ryszard, Szczesiak Adam, Przybyłowski Ryszard | --- |
| 22. | Szczepankowo | Trzciniński Józef tel. 645-04-80 | Malinowski Stanisław, Muszyński Tadeusz, Liszewski Piotr, Karpiński Andrzej | --- |
| 23. | Targowisko | Guzowska Anna tel. 645-36-85 | Kasprowicz Krzysztof, Wiśniewski Kazimierz, Machulska Małgorzata, Zdrojewska Barbara, Tomaszewski Krzysztof | --- |
| 24. | Tuszewo | Józefowicz Bogusław tel. 645-32-56 | Rynkowski Marek, Hładczuk Michał | --- |
| 25. | Władyki | Jarząbek Michał tel. 645-17-39 | Zalewski Wiesław, Jakielski Stanisław, Krużewski Arkadiusz, Jarząbek Damian, Chorzelewski Marek, Markowski Tomasz, Krużewski Bogdan | Krużewski Bogdan |
| 26. | Zielkowo | Rudziński Stanisław tel. 648-18-02 | Szczepański Zenon, Wyżlic Roman, Pietruszka Waldemar | --- |
| 27. | Złotowo | Licznernski Jan tel. 645-82-79 | Zalewski Andrzej, Ochlak Kazimierz, Szynaka Stanisław, Nierzwicki Jacek | --- |

Źródło: www.gminalubawa.pl

W trakcie opracowania Planu Odnowy Prątnica priorytetowo określono konieczność zagospodarowania centrum wsi Prątnica poprzez budowę placu rekreacyjnego i boiska sportowego wraz z przebudową łączącego je chodnika. Planowana inwestycja pozwoli na scalenie układu komunikacyjnego Prątnicy w ten sposób, że dzieci dochodzące do szkoły dotrą do niej bezpiecznie, mieszkańcy będą mogli poruszać się po chodnikach w celu dotarcia do świetlicy wiejskiej oraz ośrodka zdrowia. Ponadto w okresie letnim podczas festynów wiejskich i imprez plac rekreacyjny położony pomiędzy ośrodkiem zdrowia, a świetlicą będzie miejscem spotkań mieszkańców.



Fragment drogi przy której ma powstać nowy chodnik



Plac pod przyszłe boisko wielofunkcyjne

2.3. **POŁOŻENIE I WYGLĄD WSI**

Wieś Prątnica leży w Gminie Lubawa, Powiat Iławski, Województwo Warmińsko Mazurskie. Przez wieś przebiega droga **powiatowa** nr 1222.

Wieś położona jest na Garbie Lubawskim w odległości 4 km od siedziby Gminy – Fijewa (obrzeża Lubawy).

Współrzędne geograficzne wsi Prątnica to 53.2839°N, 19.4834°E

Odległość Prątnica od większych miast to:

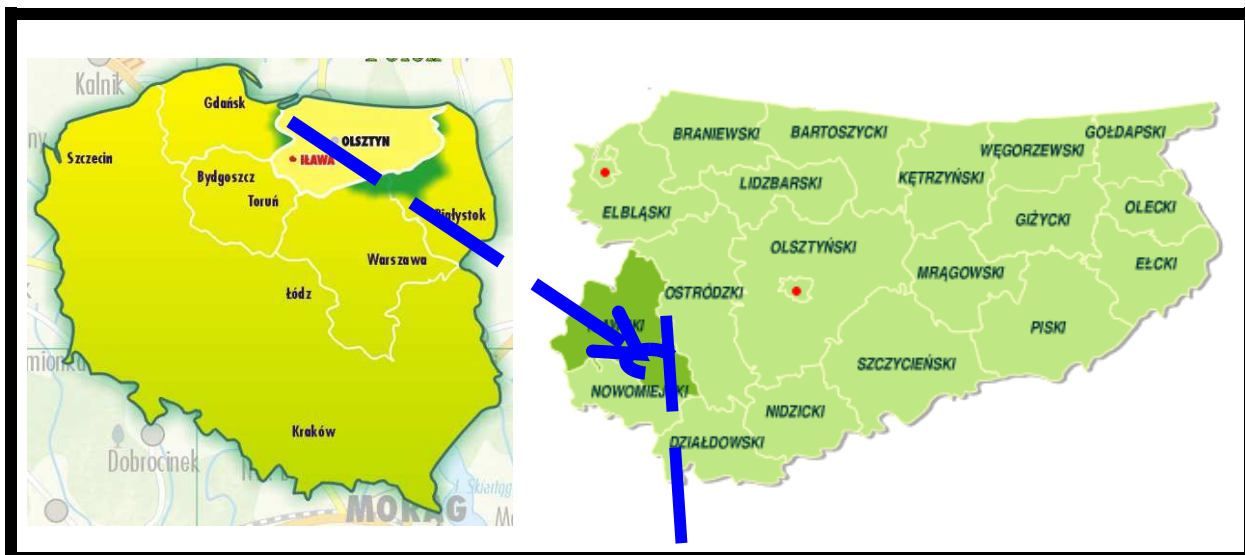
- | | |
|--------------------------------|----------|
| » Lubawa | – 5 km |
| » Iława /miasto powiatowe/ | – 23 km |
| » Ostróda | – 35 km |
| » Olsztyn /miasto wojewódzkie/ | – 66 km |
| » Toruń | – 110 km |

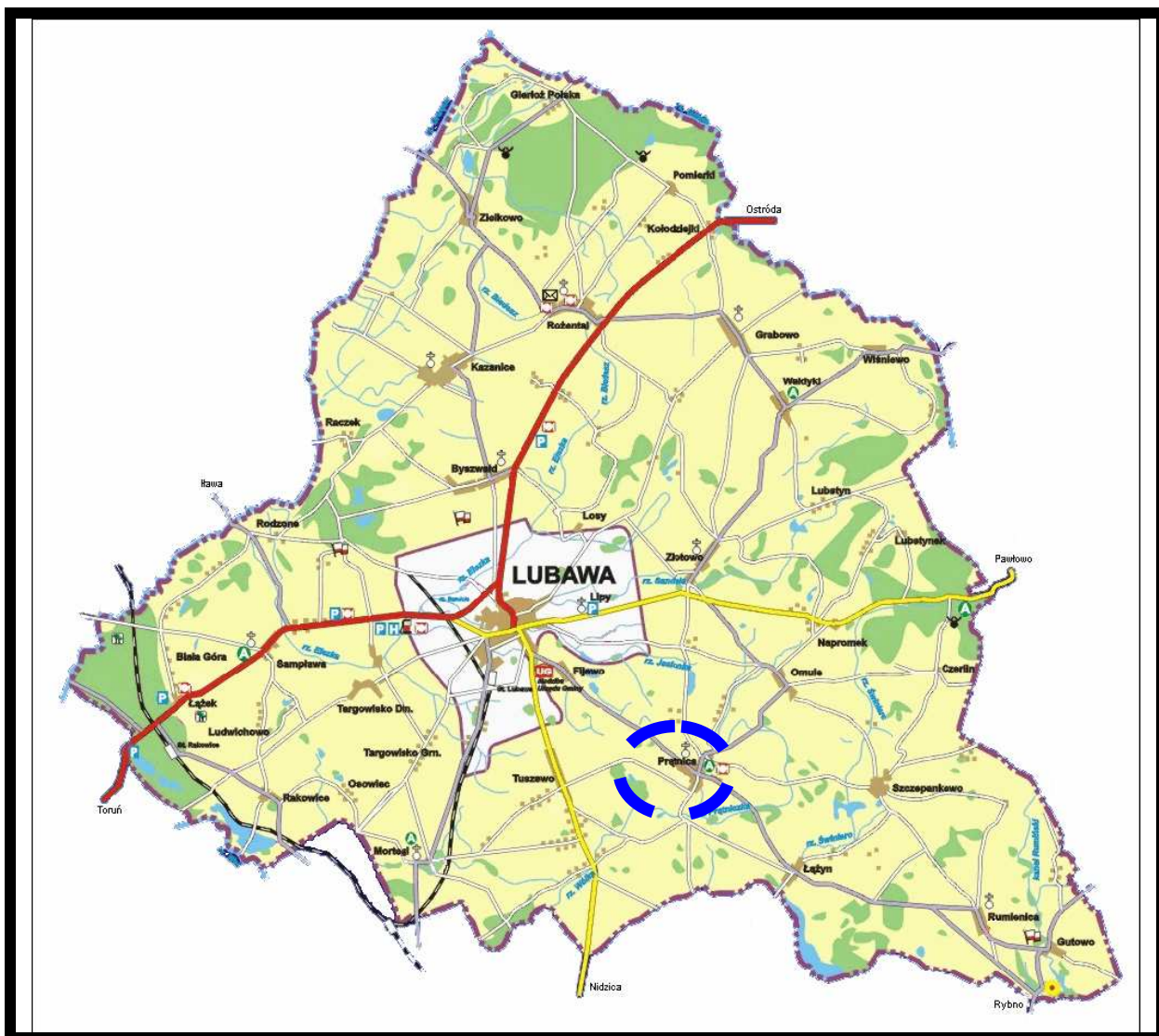
Ze wsi Prątnica można dostać się środkami komunikacji publicznej – PKS, do Lubawy, Ostródy itp. Autobusy jeżdżą dość często. Niemniej jednak większość mieszkańców posiada własne samochody i nimi dojeżdża w wybrane miejsce – do pracy, na pocztę, do przychodni.

Pod względem historycznym, geograficznym i przyrodniczym obszar, na którym położona jest wieś nazywany jest Ziemią Lubawską.

Rysunek nr 1

LOKALIZACJA WSI PRĄTNICA





We wsi dominuje zabudowa jednorodzinna i zagrodowa. Jest to około 115 domów mieszkalnych. Dachy budynków są pokryte w większości eternitem, papą lub dachówką, coraz więcej gospodarstw w miejscowości zastępuje azbestowe pokrycia dachowe nową piękną blachodachówką. We wsi przeważa starsze budownictwo, posesje są zadbane i utrzymane w czystości. Przy domach są ogródki. W ciągu ostatnich dwóch lat w Prątnicy powstały kilka nowych domów.

Na terenie wsi znajdują się drogi gminne nr G147024N Łązyn - Szczepankowo, G147021N Łązyn - Zwiniarz, oraz przecinająca wieś droga powiatowa nr P1222N – umożliwiająca dojazd do Lubawy. We wsi znajdują się chodniki wykonane w latach 80-tych. Ich stan techniczny jest niedostateczny, co warunkować będzie w miarę możliwości rozwoju wsi, budową nowych.



2.4. CHARAKTERYSTYKA MIESZKAŃCÓW

W latach 2003 – 2009 w Prątnicy zamieszkiwała następująca liczba osób:

- » rok 2003 – 634 osób
- » rok 2004 – 644 osób
- » rok 2005 – 635 osób
- » rok 2006 – 631 osób
- » rok 2007 – 628 osób
- » rok 2008 – 629 osób
- » rok 2009 – 626 osób

W Prątnicy jest więcej kobiet niż mężczyzn i stosunkowo duża liczba dzieci. Charakterystykę mieszkańców przedstawia poniższa tabela.

Tabela nr 2 CHARAKTERYSTYKA MIESZKAŃCÓW SOŁECTWA PRĄTNICA – ROK 2009

| l.p. | MIEJSCOWOŚĆ | POBYT | | Ludność OGÓŁEM | PŁEĆ | | WIEK | | |
|------|-------------|-------|---------|-------------------|--------|-------|---------------------------|------------------|--------------------|
| | | stały | czasowy | | żeńska | męska | przed- produ- cyjny | produk- cyjny | popro- dukcyjny |
| | | | | | | | | | |

| | | | | | | | | | |
|---|----------|-----|----|-----|-----|-----|-----|-----|----|
| 1 | Prątnica | 615 | 11 | 626 | 322 | 304 | 167 | 377 | 82 |
|---|----------|-----|----|-----|-----|-----|-----|-----|----|

Źródło: Dane Urzędu Gminy Lubawa

Szkoła w Prątnicy powstała w II połowie XVIII wieku. Od pierwszych dni swojego istnienia była nie tylko instytucją oświatową, ale także ostoją polskości i miejscem spotkań towarzyskich miejscowej ludności. W okresie okupacji hitlerowskiej szkołę zamknięto, a nauczycieli wywieziono do przymusowych prac w głąb Niemiec. Po I wojnie światowej szkoła podstawowa w Prątnicy stała się Zbiorczą Szkołą Podstawową dla wsi: Łążyn, Omule, Szczepankowo. W latach 60-tych w Prątnicy istniała Szkoła Przynależności Rolniczego. Od 1999 r. szkoła otrzymała wyższy stopień organizacyjny: gimnazjum, które wraz ze szkołą podstawową tworzy Zespół Szkół w Prątnicy. Szkoła Podstawowa w Prątnicy wybrała Teofila Ruczyńskiego na swojego patrona. Uroczyste nadanie im. Teofila Ruczyńskiego miało miejsce 8.V.1985 r. Odtąd Szkoła Podstawowa zaczęła kolekcjonować pamiątki po Teofilu Ruczyńskim, które można obejrzeć w Izbie Pamięci. W szkole mieści się klasa zerowa, szkoła podstawowa oraz gimnazjum. Uczniowie są dowożeni na zajęcia autobusem szkolnym.



Zespół Szkół w Prątnicy

Starsza młodzież, po ukończeniu gimnazjum kontynuuje naukę w szkołach średnich w Lubawie, Iławie, Nowym Mieście Lubawskim, a nawet w Ostródzie. Najczęściej wybierają średnie szkoły zawodowe (technikum) oraz licea ogólnokształcące, tylko nieliczni szkoły zawodowe. Zdecydowana większość dojeżdża do szkoły autobusem PKS. Po maturze duża liczba abiturientów idzie na studia. Przeważnie do Torunia, Gdańska i Olsztyna.

W związku z dominującą funkcją rolniczą całej Gminy Lubawa, a więc również Prątnica, przeważająca część mieszkańców pracuje w rolnictwie. Większość posiada indywidualne gospodarstwa rolne. Właściciele są jednocześnie pracodawcami i pracownikami. Rolnicy rzadko zatrudniają do pomocy w gospodarstwie dodatkowe osoby.

Gmina Lubawa należy do gmin zagrożonych bezrobociem strukturalnym².

Pozostali pracują najczęściej w Lubawie oraz okolicznych miejscowościach, w których działalność gospodarczą prowadzą firmy kooperujące z Sweedwood Poland.

Najwięksi pracodawcy to:

- » Sweedwood Poland – branża meblowa
- » Szynaka Meble – branża meblowa
- » Constract Sp. z o.o. – branża meblowa
- » Libro – meble tapicerowane
- » Plast Fol – producent opakowań foliowych

Pracę zapewniają mieszkańcom również miejscowi przedsiębiorcy:

- » Zakład Produkcyjno Usługowy i Handlowy Perfekt Spółka Cywilna
- » Usługi stolarskie i ogólnobudowlane Cezary Jakubowski
- » Punkt Sprzedaży Pasz i Koncentratów Witasz – oddział zamiejscowy Prątnica
- » Spółdzielnia Usług Rolniczych i Handlowych Lubawa –oddział zamiejscowy w Prątnicy
- » Filia Bank Spółdzielczego z Lubawy



² Załącznik do rozporządzenia Rady Ministrów z dn. 21 grudnia 1999 r. w sprawie określenia powiatów [gmin] zagrożonych szczególnie wysokim bezrobociem strukturalnym (Dz. U. z dnia 30 grudnia 1999 r., Nr 110, poz. 1264 z późn. zm.)

W Prątnicy nie ma dużego bezrobocia. Można powiedzieć, że to „wieś pracująca”. Nie obserwuje się też biedoty ani ubóstwa. Mieszkańcy żyją godnie i spokojnie.

2.5. POZIOM ORGANIZACJI MIESZKAŃCÓW I ICH OSIĄGNIĘCIA

Sołtysem Prątnicy od 2006 roku jest Jan Kowalkowski.

Rada Sołecka Prątnicy liczy pięcioro członków. Są to:

- 1) Jan Kowalkowski – Sołtys
- 2) Tomasz Surdykowski – Członek Rady
- 3) Adam Czyżak – Członek Rady
- 4) Janusz Wiśniewski – Członek Rady
- 5) Tomasz Cybulski – Członek Rady

Wieś corocznie organizuje imprezy lokalne. Projektowany plac rekreacyjny usytuowany obok świetlicy wiejskiej spełni doskonale swoją funkcję do organizowania imprez przy świetlicy wiejskiej. Pozostałe uroczystości okolicznościowe odbywają się na terenie szkoły: Dożynki wiejskie, festyny, zawody sportowe (na wszystkich szczeblach). Szkoła w Prątnicy jest miejscem integracji mieszkańców, była również organizatorem Choinek Noworocznych, bali karnawałowych i wielu imprez okolicznościowych.

W Prątnicy działa **Ochotnicza Straż Pożarna** (OSP), która funkcjonuje 88 lat. Członkowie OSP aktywnie uczestniczą w corocznie organizowanych zawodach strażackich. OSP Prątnica posiada: samochód gaśniczy Ford Transit oraz podstawowy sprzęt gaśniczy.

Gminne Zawody Sportowo-Pożarnicze – Prątnica 14 czerwiec 2009 r.



2.6. AKTYWIZACJA ŚRODOWISKA DZIECIĘCO-MŁODZIEŻOWEGO

Na terenie Sołectwa Prątnica mieszka koło 160 dzieci w wieku 0-18 lat. W budynku przyległym do świetlicy wiejskiej od poniedziałku do piątku funkcjonuje grupa zabawowa przedszkolaków, na którą uczęszcza 11 dzieci z Prątnica. Zajęcia odbywają się od poniedziałku do piątku w godzinach od 9⁰⁰ do 13⁰⁰.



Świetlica wiejska

W czasie roku szkolnego dzieci i młodzież z Prątnica biorą aktywny udział w konkursach organizowanych przez szkołę oraz Gminne Zrzeszenie Ludowe Zespoły Sportowe. Są z reguły zawody sportowe – głównie tenis stołowy, piłka halowa, piłka nożna oraz różnego konkursy wiedzy.

W czasie wakacji młodzież i dzieci najczęściej pracują w gospodarstwach rolnych swoich rodziców. Mogą także bawić się na placu zabaw, który wymaga jednak modernizacji oraz urządzać rozgrywki na nowo powstałym boisku do piłki nożnej. Ponadto na boisku odbywają się treningi oraz rozgrywane są mecze przez działający od dawna zespół piłki nożnej C klasy Prątniczanka Prątnica.

We wsi istnieje potrzeba wybudowania wielofunkcyjnego boiska sportowego. Dzięki temu dzieci będą osiągały jeszcze lepsze wyniki sportowe niż dotychczas. Organizowane przez wieś imprezy osiągają coraz wyższy standard.

W odległości 3 km w kierunku Zwiniarza znajduje się piękne jezioro Zwiniarz, w którym kąpać się latem oraz łowić ryby mogą wszyscy mieszkańcy miejscowości.

2.7. STAN OTOCZENIA ŚRODOWISKA NATURALNEGO

Wieś Prątnica znajduje się na terenie otuliny Parku Krajobrazowego Wzgórz Dylewskich, niedaleko położone jest jezioro Zwiniarz, nad którym znajdują się pozostałości średniowiecznego grodziska.

Na wschód od Prątnicy, przy granicach Gminy Lubawa na Garbie Lubawskim znajduje się Park Krajobrazowy Wzgórz Dylewskich. Jest to obszar najwyższej rangi w sieci ekologicznej ECONET-POLSKA – jako biocentrum zachodnio-mazurskiego obszaru węzłowego o znaczeniu międzynarodowym. Osobliwa rzeźba tego terenu wyróżnia się w skali całej północnej części Polski. Znajduje się tu najwyższe na całym Pojezierzu Mazurskim wzniesienie – Góra Dylewska (312 m.n.p.m.). 24 gatunki flory występującej w parku objęte są ścisłą ochroną.

W pobliżu Prątnicy nie ma większych skupisk leśnych. Ogólnie cała Gmina charakteryzuje się niskim poziomem zalesienia – tylko 3,8% powierzchni. Jest to efekt dawnego wylesiania na rzecz powiększania areału gruntów ornych.

2.8. POZIOM ROLNICTWA

Gmina Lubawa ma charakter rolniczy. W strukturze użytkowania gruntów w gospodarstwach rolnych dominują użytki rolne – 90,6%, podczas gdy w średnia w Województwie Warmińsko-Mazurskim wnosi ok. 54%. To znacznie wyższa wartość od przeciętnej w województwie. Lasy i grunty leśne zajmują 3,8%, łąki i pastwiska zajmują 9,9 % ogólnego obszaru Gminy, a pozostałe grunty i nieużytki stanowią 8,8%.

Prątnica to wieś, w której rolnictwo również odgrywa ważną rolę. Tutejsi rolnicy zajmują się głównie hodowlą trzody chlewnej, bydła oraz uprawą zbóż, ponadto w miejscowości znajduje się ferma drobiu oraz sad owocowy. Większość trzody chlewnej sprzedawana jest do działającej lokalnie Spółdzielni Lub-Tucz. Wieś liczy 34 gospodarstw rolnych o powierzchni od 10 ha do 50 ha oraz 28 gospodarstw rolnych o powierzchni do 10 ha, w pozostałych 83 gospodarstwach mieszkają osoby prowadzące pozarolniczą działalność gospodarczą, pracujące w okolicznych zakładach pracy oraz emeryci i renciści (informacje opracowane na podstawie danych z referatu podatków Urzędu Gminy Lubawa, wg. stanu na dzień 19.01.2010 r.)

2.9. PRZEDSIĘBIORCZOŚĆ

Na terenie Prątnicy znajdują się:

- » dwa sklepy spożywczo-przemysłowy,
- » dwa zakłady PHU zajmujący się produkcją i sprzedażą wyrobów z drewna oraz sprzedażą sprzętu elektronicznego, materiałów budowlanych i wyrobów metalowych,
- » jedna firmy zajmujące się produkcją pozostałych wyrobów betonowych, cementowych i gipsowych,
- » jedna firmą, która zajmuje się Usługami stolarskie i ogólnobudowlane,
- » jeden zakład zajmujący się konserwacją i naprawą pojazdów, samochodowych

Mimo rozwiniętej w pewnym stopniu przedsiębiorczości, główną funkcją Prątnicy jest funkcja rolnicza.

2.10. KULTYWOWANIE TRADYCJI

Główną tradycją pielęgnowaną przez mieszkańców jest wspólny festyn corocznie organizowany przez Radę Sołecką w świetlicy wiejskiej.

Ponadto na terenie wsi znajdują się dwie kapliczki, przy których mieszkańcy corocznie odprawiają nabożeństwo majowe.





Wnętrze kościoła w Prątnicy

Kultywowanie tradycji związane jest przeważnie z obchodami świąt kościelnych w Parafii Prątnica. Uroczyście obchodzone są; Boże Ciało, Odpust Parafialny, Dożynki Parafialne itp.

Rada Sołecka pragnie aby tradycją stało się:

- Aktywne włączenie się do akcji „Sprzątanie Świata”
- Organizowanie festynów rodzinnych
- Organizowanie imprez okolicznościowych
- Uroczyste obchody Dożynek Parafialnych
- Organizacja corocznej charakterystycznej lokalnej imprezy (festynu).

2.11. INFRASTRUKTURA SPOŁECZNA

OCHRONA ZDROWIA

W Prątnicy opiekę zdrowotną zapewnia mieszkańcom Samodzielny Publiczny Zakład Opieki Zdrowotnej – Gminny Ośrodek Zdrowia w Prątnicy. Natomiast apteki mieszczą się w Lubawie na ulicy Rynek oraz dwie na ulicy Rzepnikowskiego; w Ośrodku Zdrowia działa również punkt apteczny, który czynny jest tylko kilka godzin w ciągu dnia. Najbliższy szpital znajduje się w Iławie, Nowym Mieście Lubawskim oraz w Ostródzie.

OPIEKA SPOŁECZNA

Sferę społeczną w Prątnicy zabezpiecza Ośrodek Pomocy Społecznej Gminy Lubawa z siedzibą w Fijewie (obrzeża Lubawy).

BIBLIOTEKA

Na terenie Gminy działają Gminne Biblioteki Publiczne z siedzibą w Prątnicy i Rożentalu. Jest to samorządowa instytucja kultury. Mieszkańcy mogą także korzystać z zasobów Biblioteki Miejskiej im. Teofila Ruczyńskiego w Lubawie oddalonej od Prątnicy o około 5 km.

POCZTA

Na terenie Prątnicy nie ma Urzędu Poczтового. Najbliższy jest w Lubawie, do którego mieszkańcy wsi muszą dojechać ok 5 km.

KINO

Najbliższe Kino „Pokój” mieści się w mieście Lubawa.

2.12. BEZPIECZEŃSTWO PUBLICZNE

Pod względem bezpieczeństwa przeciwpożarowego Gmina Lubawa jest wyjątkowa, bowiem na jej terenie funkcjonuje aż 18 jednostek Ochotniczej Straży Pożarnej. OSP w Prątnicy założona w 1922, zrzeszająca następujących członków: czynni – 20, honorowi – 3, MDP - 20 Prezes: Józef Borkowski Naczelnik: Waldemar Golder Z-ca Naczelnika: Witold Bartkowski. Inne OSP znajdują się w miejscowościach: Tuszewo, Byszwałd, Złotowo, Rumienica, Rożental, Rakowice,

Omule, Lubstynek, Kazanice, Łążyn, Gutowo, Szczepankowo, Grabowo, Pomierki, Targowisko, Wałdyki, Zielkowo.

Na terenie Gminy nie ma Posterunku Policji.

2.13. INFRASTRUKTURA TECHNICZNA

DROGI

Przez teren wsi Prątnica przebiegają następujące drogi:

- » droga powiatowa nr P1222 N
- » drogi gminne: G147024N Łążyn – Zwiniarz
G147021N Łążyn- Szczepankowo

KANALIZACJA

W Prątnicy nie ma sieci kanalizacyjnej. Obecnie mieszkańcy mają zbiorniki bezodpływowe, tzw. szamba. Nieczystości są wywożone do stacji zlewnej w Zakładzie Wodociągów w Lubawie przez firmy posiadające zezwolenie na transport nieczystości płynnych. W najbliższym okresie planuje się budowę przydomowych oczyszczalni ścieków.

WODOCIĄG

W miejscowości Prątnicy przebiega wodociąg gminny obsługiwany przez Zakład Komunalny Gminy Lubawa z Rożentala woda jest dostarczana ze stacji uzdatniania wody, której rozbudowa została w 2006 r. dofinansowana z funduszy unijnych. Tytuł projektu: „Rozbudowa stacji uzdatniania wody z rurociągami doprowadzającymi w m. Łążyn, gmina Lubawa”, realizowanego w ramach Zintegrowanego Programu Operacyjnego Rozwoju Regionalnego na lata 2004 – 2006:

- Nazwa priorytetu: 3 Rozwój lokalny
- Nazwa działania: 3.1 Obszary wiejskie
- Całość: 917.729,53 zł
- EFRR: 688.297,14 zł
- Dotacja z państwa: 89.356,95 zł
- Gmina: 140.075,44 zł

Projekt obejmował montaż dwóch sztuk zbiorników retencyjnych po 100m³ każdy, wykonanie robót ogólnobudowlanych, wykonanie nowych instalacji: wodnej, kanalizacyjnej, wentylacyjnej i grzewczej w budynkach stacji.

Stacja uzdatniania wody w Łążynie.



GOSPODARKA GAZOWA

Na terenie Gminy Lubawa, zatem także w Prątnicy, nie ma sieci gazowniczej. Gospodarstwa domowe korzystają z gazu butlowego.

ENERGIA ELEKTRYCZNA

Sieć energetyczna SN 15 kV zasilająca stacje transformatorowo-rozdzielcze na obszarze Gminy Lubawa jest wyprowadzona z Głównego Punktu Zasilania w Lubawie, który jest zasilany energią elektryczną z odgałęzienia linii 110 kV Ostróda – Iława. Sieć ta na obecnym etapie zaspakaja dostatecznie potrzeby odbiorców. Sołectwo Prątnica zostało zelektryfikowane w latach 60-tych.

TELEFON / INTERNET

Prątnica był jedną z pierwszych stelefonizowanych wsi w Gminie. Mieszkańcy mają dostęp do szerokopasmowego Internetu obsługiwanego przez TP S.A. oraz NETIA S.A., ponadto mieszkańcy mają dostęp do Internetu droga radiową.

GOSPODARKA CIEPLNA

Mieszkańcy Prątnicy ogrzewają swoje posiadłości przy pomocy węgla, drewna i trocin.

GOSPODARKA ODPADMI

W Prątnicy stosuje się selektywną zbiórkę odpadów. Na terenie wsi stoją pojemniki na szkło i plastik.

Stanowisko do selektywnej zbiórki odpadów



Pozostałe odpady produkowane przez gospodarstwa domowe są wywożone na wysypisko śmieci, głównie przez Lubawską Spółkę Komunalną na podstawie indywidualnych umów z mieszkańcami.

Rozdział III ANALIZA SWOT**Tabela nr 3 ANALIZA SWOT**

| MOCNE STRONY | SŁABE STRONY |
|---|---|
| <ul style="list-style-type: none"> » duża aktywność społeczna mieszkańców » mieszkańcy wsi bardzo dobrze się znają » duża liczba dzieci i młodzieży » korzystne walory krajobrazowe i przyrodnicze » czyste, niezniszczone środowisko naturalne » tereny do zagospodarowania na cele rolnicze, przetwórstwa spożywczego, kulturalne i turystyczne, mieszkalne (działki rolnicze do przekształceń), » korzystne warunki glebowo-klimatyczne do produkcji żywności ekologicznej » rolnictwo na średnim poziomie » obecność jednostki OSP » wieś zwodociągowana, zelektryfikowana oraz stelefonizowana » brak przemysłu ciężkiego zanieczyszczającego wieś i okolice » niewielka odległość od ważnych miast (Lubawa, Iława) » zadbane, czyste posesje » korzystanie ze świetlicy wiejskiej » nowe boisko do piłki nożnej » dostęp do internetu | <ul style="list-style-type: none"> » brak dobrze wyposażonego placu zabaw dla dzieci » brak kanalizacji » brak usług turystycznych i noclegowych we wsi » niechęć mieszkańców do przekwalifikowania się z rolnictwa na inny zawód » część budynków wymaga gruntownego remontu (azbestowe pokrycia dachowe) » zły stan chodników i zbyt mało chodników we wsi » brak placu rekreacyjnego » brak boiska sportowego o nawierzchni syntetycznej » brak ograniczników prędkości – niebezpieczeństwo wypadków na drodze powiatowej przebiegającej przez wieś » brak typowej dla wsi imprezy lokalnej, wyróżniającej tę miejscowość na tle innych » wieś nie jest atrakcyjna dla turystów |

| SZANSE | ZAGROŻENIA |
|--|---|
| <ul style="list-style-type: none"> » możliwości dofinansowania gospodarstw rolnych ze środków UE » promowanie i dofinansowanie tworzenia alternatywnych źródeł dochodów na wsi » możliwości dofinansowania rozbudowy infrastruktury technicznej, kulturalnej, sportowej, rekreacyjnej ze środków UE » wzrost zainteresowania wypoczynkiem na wsi » moda na mieszkanie na wsi » rosnące znaczenie czystego środowiska naturalnego i ekologii » polityka regionalna i narodowa sprzyjająca rozwojowi obszarów wiejskich | <ul style="list-style-type: none"> » zanikanie tradycji » coraz mniejsza integracja społeczeństwa » „zaszufladkowanie” w rolnictwie » tendencje do wyludnianie się wsi » masowe zjawisko ucieczki młodych ludzi do większych miast lub za granicę » zmienność przepisów prawnych i podatkowych związanych z rolnictwem » przywiązanie do tradycyjnych form gospodarowania » globalne zanieczyszczenia środowiska naturalnego » starzejące się społeczeństwo » trudna sytuacja materialna mieszkańców obszarów wiejskich w porównaniu z mieszkańcami miast |

Rozdział IV WIZJA ROZWOJU WSI**Tabela nr 4 WIZJA ROZWOJU WSI**

| | |
|--|--|
| Jakie ma pełnić funkcje? | MIESZKALNE, ROLNICZE NOWA FUNKCJA – TURYSTYCZNA |
| Kim mają być mieszkańcy? | OTWARCI, ŻYCZLIWI, TOLERANCYJNI BĘDĄ SIĘ WZAJEMNIE WSPIERAĆ I UZUPEŁNIAĆ |
| Jak zorganizowani będą mieszkańcy? | OSP, LZS, Koło Gospodyń Wiejskich |
| Co będzie źródłem utrzymania? | WŁASNE GOSPODARSTWA ROLNE NOWE: ZAKŁADY PRZETWÓRSTWA SPOŻYWCZEGO, MECHANIKA, BUDOWNICTWO, AGROTURYSTYKA |
| W jaki sposób rozwiązywane będą problemy? | ROZMOWY, „JEDEN GODZI DRUGIEGO” |
| Jak będzie wyglądać nasza wieś? | CZYSTA, ZADBANA, NOWOCZESNA, BEZ ETERNITU, BEZ BRZYDKIEGO ZAPACHU, ODNOWIONE CHODNIKI, SKANALIZOWANA |
| Jaki będzie stan otoczenia i środowiska? | DUŻO ZIELENI, DRZEW, KWIATÓW |
| Jak będą wyglądać mieszkania i obejścia? | W OBEJŚCIACH DUŻO ZIELENI, CZYSTE, SUCHE MIESZKANIA, WYPOSAŻONE W PODSTAWOWY SPRZĘT, POKOJE DLA WSZYSTKICH DOMOWNIKÓW |
| Jakie będzie rolnictwo? | ZMECHANIZOWANE, EKOLOGICZNE, WYSTARCZAJĄCO DOCHODOWE ZAPEWNIAJĄCE GODNE ŻYCIE |
| Jak wyglądać będzie sieć komunikacyjna? | DROGI W DOBRYM STANIE, CHODNIKI DLA PIESZYCH, |
| Z jakich propozycji będzie mogła skorzystać młodzież i dzieci? | SZKOŁA, WIEJSKIE CENTRUM KULTURY, DOSTĘP DO INTERNETU, PLAC ZABAW, ZORGANIZOWANE BEZPIECZNE WAKACJE – POZA GOSPODARSTWEM |
| Czym będzie wyróżniać się nasza wieś? | ZINTEGROWANIEM, SOLIDARNOŚCIĄ, CZYSTOŚCIĄ, PIONIERSKIMI INICJATYWAMI, CHARAKTERYSTYCZNĄ I TYPOWĄ DLA WSI IMPREZĄ |

Rozdział V

OPIS I CHARAKTERYSTYKA OBSZARÓW O SZCZEGÓLNYM ZNACZENIU DLA ZASPOKOJENIA POTRZEB MIESZKAŃCÓW, SPRZYJAJĄCYCH NAWIĄZYWANIU KONTAKTÓW SPOŁECZNYCH, ZE WZGLĘDU NA ICH POŁOŻENIE ORAZ CECHY FUNKCJONALNO – PRZESTRZENNE

W miejscowości Prątnica ze względu na położenie i cechy funkcjonalno – przestrzenne można wyodrębnić dwa główne obszary, które posiadają szczególne znaczenie dla zaspokajania potrzeb mieszkańców oraz sprzyjają w nawiązywaniu kontaktów społecznych.

Pierwszym obszarem zasługującym na uwagę jest teren znajdujący się nieopodal świetlicy wiejskiej. W pobliżu świetlicy znajduje się kościół oraz sklep spożywczy. Mieszkańcy spotykają się na tym terenie przy okazji organizowania różnego rodzaju festynów (festyn letni i jesienny – organizowany przez Ośrodek Pomocy Społecznej Gminy Lubawa), zabaw (np. Andrzejki, Sylwester – organizowane przez Radę Sołecką) i uroczystości (np. Dzień Kobiet, Mikołajki), spotkania rekreacyjne. Teren przy świetlicy wiejskiej jest w dużym stopniu użytkowany więc wymaga remontu i odnowienia. Mieszkańcy postulują o powiększenie placu rekreacyjnego przed budynkiem i wyłożeniu go kostką polbrukową. Nieopodal świetlicy wiejskiej usytuowany jest kościół parafialny. Miejsca to niewątpliwie zaspokaja potrzeby duchowe mieszkańców wsi ale nie tylko.

Dlatego drugim obszarem i ważną rzeczą dla mieszkańców jest odnowienie chodników i placów przed kościołem, a także dokonanie remontu dachu. W pobliżu kościoła znajduje się boisko sportowe o nawierzchni trawiastej. Użytkowane jest głównie przez dzieci i młodzież ze szkoły. Planowana inwestycja pozwoli na scalenie układu komunikacyjnego Prątnicy w ten sposób, że dzieci dochodzące do szkoły dotrą do niej bezpiecznie, mieszkańcy będą mogli poruszać się po chodnikach w celu dotarcia do świetlicy wiejskiej oraz ośrodka zdrowia. Ponadto w okresie letnim podczas festynów wiejskich i imprez plac rekreacyjny położony pomiędzy ośrodkiem zdrowia, a świetlicą będzie miejscem spotkań mieszkańców.

Jest to część zadania złożonego do PROW pn Zagospodarowanie centrum wsi Prątnica poprzez budowę placu rekreacyjnego i boiska sportowego wraz z przebudową łączącego je chodnika

Trzecim obszarem, który zaspokaja potrzeby i umożliwia nawiązywanie kontaktów społecznych ze względu na swe cechy funkcjonalno – przestrzenne jest obszar lokalizacji Zespołu Szkół. W placówce oświatowej znajduje się szkoła do której łącznie uczęszcza ok. 250 uczniów. szkoła znajduje się miejsce mające szczególne znaczenie dla najmłodszych mieszkańców Prątnicy. Na terenie szkoły znajduje się wybudowane w 2008 roku boisko trawiaste dla dzieci i młodzieży. Obiekt ten ze względu na położenie i cechy funkcjonalno – przestrzenne stanowi atrakcyjne miejsce spędzania wolnego czasu, integracji i nawiązywaniu kontaktów społecznych, zwłaszcza wśród dzieci i młodzieży i młodych matek, które mogą wymieniać się swoimi doświadczeniami wychowawczymi. Dlatego również jednym z priorytetów jest wybudowanie boiska sportowego o nawierzchni syntetycznej. Inwestycja zaplanowana na rok 2010 na łączną kwotę 350 tys zł. Boisko będzie budowane na placu pomiędzy szkołą a budynkiem mieszkalnym. Celem inwestycji jest wzrost atrakcyjności wsi w różnych aspektach: zamieszkania, inwestowania, rozwoju

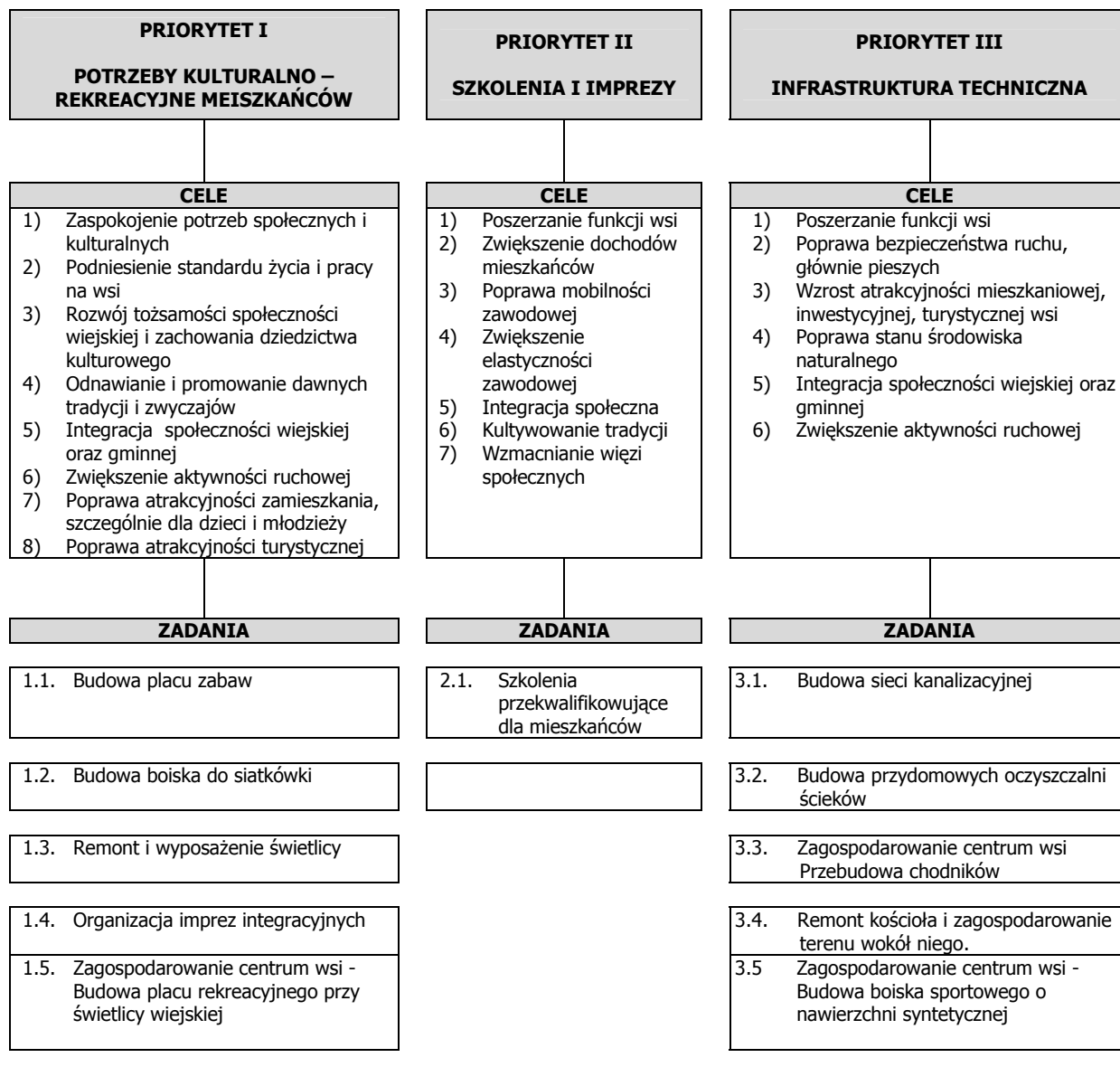
turystyki, umożliwienia kontaktów społecznych, kształtowania postaw pro zdrowotnych.

Jest to część zadania złożonego do PROW pn Zagospodarowanie centrum wsi Prątnica poprzez budowę placu rekreacyjnego i boiska sportowego wraz z przebudową łączącego je chodnika

Prątnica posiada układ przydrożnicy, gdzie zabudowania rozciągnięte są w dwóch zwartych rzędach po obu stronach drogi. Wzdłuż drogi znajdują się – oprócz budynków mieszkalnych i gospodarstw rolnych – również zakłady pracy dla miejscowej ludności.

Rozdział VI ZESTAWIENIE PRIORYTETÓW, CELÓW, ZADAŃ

Wykres nr 1 ZESTAWIENIE PRIORYTETÓW, CELÓW, ZADAŃ



Opis zadań dla wyżej zamieszczonych priorytetów i celów , zgodnie z poniżej zamieszczonym harmonogramem rzeczowo- finansowym.

PRIORYTET I

Potrzeby kulturalno rekreacyjne mieszkańców

Zadanie 1

Budowa placu zabaw.

Zaplanowano na rok 2011 za kwotę 20 tys złotych. Plac będzie usytuowany w centrum wsi i będzie służył poprawie atrakcyjności zamieszkania oraz sprzyjał nawiązywaniu kontaktów społecznych.

Zadanie 2

Budowa boiska do siatkówki.

Zaplanowano na rok 2012 za kwotę 10 tys złotych. Boisko będzie usytuowane w centrum wsi i będzie służył poprawie atrakcyjności zamieszkania oraz sprzyjał nawiązywaniu kontaktów społecznych.

Zadanie 3

Remont i wyposażenie świetlicy wiejskiej w Prątnica zaplanowano na lata 2011-2012. Zakres koniecznych prac związanych z koniecznością wykonania kapitalnego remontu wstępnie oszacowano na koszt 50 tys, złotych. Celem działania jest aktywizacja społeczności Prątnica; w tym artystycznej oraz nawiązywanie kontaktów społecznych także z innymi miejscowościami.

Zadanie 4

Organizacja imprez integracyjnych w celu uaktywnienia mieszkańców oraz zmiany postaw z roszczeniowych na twórcze. Realizacja tego zadania ma na celu także umożliwienie prezentowania dorobku artystycznego, efektów przedsiębiorczości, działalności rolniczej. Celem działań jest promocja przedsiębiorczości i aktywności artystycznej. Zaplanowano po 5 tys zł na każdy rok.

Zadanie 5

Budowa placu rekreacyjnego przy świetlicy wiejskiej- zagospodarowanie centrum wsi. W trakcie opracowania Planu Odnowy Prątnica priorytetowo określono konieczność zagospodarowania centrum wsi Prątnica poprzez budowę placu rekreacyjnego i boiska sportowego wraz z przebudową łączącego je chodnika. Planowana inwestycja pozwoli na scalenie układu komunikacyjnego Prątnicy w ten sposób, że dzieci dochodzące do szkoły dotrą do niej bezpiecznie, mieszkańcy będą mogli poruszać się po chodnikach w celu dotarcia do świetlicy wiejskiej oraz ośrodka zdrowia. Ponadto w okresie letnim podczas festynów wiejskich i imprez plac rekreacyjny położony pomiędzy ośrodkiem zdrowia, a świetlicą będzie miejscem spotkań mieszkańców.

Jest to część zadania złożonego do PROW pn Zagospodarowanie centrum wsi Prątnica poprzez budowę placu rekreacyjnego i boiska sportowego wraz z przebudową łączącego je chodnika

PRIORYTET II Szkolenia przekwalifikujące dla mieszkańców**Zadanie 1**

Szkolenia dla mieszkańców wsi szczególnie z zakresu przedsiębiorczości oraz możliwości pozyskiwania środków z PROW na różne działania. Celem jest wyposażenie w wiadomości konieczne do podejmowania działalności oraz wiedzę o źródłach finansowania. Zaplanowano kwotę po 4 tys.zł rocznie, przez cały okres.

PRIORYTET III Infrastruktura techniczna**Zadanie 1**

Rozwiązanie problemu ścieków we wsi. Prątnica nie są skanalizowane. W całej Gminie Lubawa nie ma kanalizacji ściekowej. Rozwiązanie problemu rozpocznie się od największych skupisk ludzkich, w miejscach funkcjonowania przemysłu i planowanych funkcji osadniczych. Celem jest ochrona środowiska naturalnego i zdrowia ludzi.

Zadanie 2

Budowa przydomowych oczyszczalni ścieków. W najbliższych latach planuje się dofinansowywanie przydomowych oczyszczalni ścieków. Celem jest ochrona środowiska naturalnego i zdrowia ludzi.

Zadanie 3

Przebudowa chodników- zagospodarowanie centrum wsi

Inwestycja stanowi element projektu obejmujący zagospodarowanie centrum wsi.

W trakcie opracowania Planu Odnowy Prątnica priorytetowo określono konieczność zagospodarowania centrum wsi Prątnica poprzez budowę placu rekreacyjnego i boiska sportowego wraz z przebudową łączącego je chodnika. Planowana inwestycja pozwoli na scalenie układu komunikacyjnego Prątnicy w ten sposób, że dzieci dochodzące do szkoły dotrą do niej bezpiecznie, mieszkańcy będą mogli poruszać się po chodnikach w celu dotarcia do świetlicy wiejskiej oraz ośrodka zdrowia. Ponadto w okresie letnim podczas festynów wiejskich i imprez plac rekreacyjny położony pomiędzy ośrodkiem zdrowia, a świetlicą będzie miejscem spotkań mieszkańców.

Jest to część zadania złożonego do PROW pn Zagospodarowanie centrum wsi Prątnica poprzez budowę placu rekreacyjnego i boiska sportowego wraz z przebudową łączącego je chodnika

Celem zadania jest: scalenie funkcji wsi i poprawa bezpieczeństwa ruchu drogowego, głównie pieszych dzieci i osób starszych a także poprawa atrakcyjności turystycznej.

Zadanie 4

Remont kościoła i zagospodarowanie terenu wokół niego.

W najbliższych latach jest planowany remont w kościele i wokół niego.

Zadanie 5

Budowa boiska sportowego o nawierzchni syntetycznej- zagospodarowanie centrum wsi. Potrzeba została zgłoszona przez grupę gimnazjalistów uczestniczących w opracowaniu Planu Odnowy Miejscowości Prątnica jak i wcześniejszych spotkaniach . Inwestycja zaplanowana na rok 2010 na łączną kwotę 352 tyś zł. Boisko będzie budowane na placu pomiędzy szkołą a budynkiem mieszkalnym. Celem inwestycji jest wzrost atrakcyjności wsi w różnych aspektach: zamieszkania, inwestowania, rozwoju turystyki, umożliwienia kontaktów społecznych, kształtowania postaw pro zdrowotnych.

Jest to część zadania złożonego do PROW pn Zagospodarowanie centrum wsi Prątnica poprzez budowę placu rekreacyjnego i boiska sportowego wraz z przebudową łączącego je chodnika

Rozdział VII HARMONOGRAM I KOSZTORYS WDRAŻANIA PLANU

Tabela nr 5 HARMONOGRAM I KOSZTORYS WDRAŻANIA PLANU

| | ZADANIE | 2010 | 2011 | 2012 | 2013 | 2014 | 2015 | 2016 | 2017 | Źródła finansowania |
|--|--|---------|--------|---------|--------|--------|--------|--------|--------|--|
| 1.1. | Budowa placu zabaw | | 20 000 | | | | | | | Zewnętrzne źródła finansowania + środki własne Gminy |
| 1.2. | Budowa boiska do siatkówki | | | 10 000 | | | | | | Zewnętrzne źródła finansowania + środki własne Gminy |
| 1.3. | Remont i doposażenie świetlicy | | 25 000 | 25 000 | | | | | | Zewnętrzne źródła finansowania + środki własne Gminy |
| 1.4. | Organizacja imprez integracyjnych | 5 000 | 5 000 | 5 000 | 5 000 | 5 000 | 5 000 | 5 000 | 5 000 | Zewnętrzne źródła finansowania + środki własne Gminy |
| 1.5 | Zagospodarowanie centrum wsi - Budowa placu rekreacyjnego przy świetlicy wiejskiej | 107 000 | | | | | | | | PROW 2007-2013 + środki własne Gminy |
| PRIORYTET II SZKOLENIA I IMPREZY | | | | | | | | | | |
| 2.1. | Szkolenia przekwalifikowujące dla mieszkańców | 4 000 | 4 000 | 4 000 | 4 000 | 4 000 | 4 000 | 4 000 | 4 000 | Zewnętrzne źródła finansowania + środki własne Gminy |
| PRIORYTET III INFRASTRUKTURA TECHNICZNA | | | | | | | | | | |
| 3.1. | Budowa sieci kanalizacyjnej | | | 700 000 | | | | | | Zewnętrzne źródła finansowania + środki własne Gminy |
| 3.2. | Budowa przydomowych oczyszczalni ścieków | 50 000 | 50 000 | 50 000 | 50 000 | 50 000 | 50 000 | 50 000 | 50 000 | Zewnętrzne źródła finansowania + środki własne Gminy |

| | | | | | | | | | | |
|------|---|---------|--|---------|--|--|--|--|--|--|
| 3.3. | Zagospodarowanie centrum wsi- Przebudowa chodników | 244 000 | | | | | | | | PROW 2007-2013 + środki własne Gminy |
| 3.4 | Remont kościoła i zagospodarowanie terenu wokół niego | | | 150 000 | | | | | | Zewnętrzne źródła finansowania + środki własne Gminy |
| 3.5 | Zagospodarowanie centrum wsi- Budowa boiska sportowego o nawierzchni syntetycznej | 351 000 | | | | | | | | PROW 2007-2013 + środki własne Gminy |

**Rozdział VIII SPOSOBY MONITOROWANIA, OCENY
I KOMUNIKACJI SPOŁECZNEJ**

Realizacja założeń Planu będzie monitorowana przez Radę Sołecką wsi, Sołtysa oraz Gminę. Będzie się to odbywać poprzez:

- » budżet Gminy na kolejne lata
- » sprawozdania z realizacji budżetu Gminy
- » strona internetowa Gminy Lubawa (www.gminalubawa.pl)
- » tablica informacyjna we wsi Prątnica
- » dokumentacja z odbioru robót poszczególnych inwestycji

Społeczność wiejska będzie się komunikowała poprzez wspólne spotkania wiejskie. Narzędziem komunikacji w Prątnicy jest również tradycja wywieszania ogłoszeń i informacji w strategicznych miejscach wsi, tj. sklepy, przystanki, tablica informacyjna Rady Sołeckiej.

Kontakt pomiędzy wsią a Gminą będzie zachowany poprzez Sołtysa oraz aktywnych mieszkańców Prątnicy.

Plan rozwoju wsi Prątnica jest dokumentem, który powinien zmieniać się tak, jak zmienia się wieś. Jego założenia są elastyczne i powinny być dostosowywane do potrzeb społeczności oraz do aktualnych możliwości.

Plan rozwoju wsi Prątnica powstał przy współudziale mieszkańców tej miejscowości, Rady Sołeckiej oraz Gminy Lubawa. Wypracowane tu priorytety i zadania są dobrem wspólnym, a ich realizacja leży w interesie Stron.

SPIS TABEL, RYSUNKÓW, WYKRESÓW

| | | |
|--------------|--|-----------|
| Tabela nr 1 | WYKAZ SOŁECTW I CZŁONKÓW RAD SOŁECKICH W GMINIE LUBAWA (KADENCJA 2006-2010) | – str. 6 |
| Tabela nr 2 | CHARAKTERYSTYKA MIESZKAŃCÓW SOŁECTWA PRĄTNICA | – str. 12 |
| Tabela nr 3 | ANALIZA SWOT | – str. 23 |
| Tabela nr 4 | WIZJA ROZWOJU WSI | – str. 25 |
| Tabela nr 5 | HARMONOGRAM I KOSZTORYS WDRAŻANIA PLANU | – str. 32 |
| | | |
| Rysunek nr 1 | LOKALIZACJA WSI PRĄTNICA | – str. 10 |
| | | |
| Wykres nr 1 | ZESTAWIENIE PRIORYTETÓW, CELÓW, ZADAŃ | – str. 28 |

SPIS SKRÓTÓW

| | |
|-------|--|
| dn. | – dzień |
| Dz.U. | – Dziennik Ustaw |
| ha | – hektar |
| km | – kilometr |
| m | – metr |
| m.in. | – między innymi |
| np. | – na przykład |
| nr | – numer |
| PLN | – polskie złote |
| poz. | – pozycja |
| PRL | – Plan Rozwoju Lokalnego |
| r. | – rok |
| SWOT | – analiza słabych i mocnych stron oraz szans i zagrożeń (strengths, weaknesses, opportunities, threats) |
| Wyd. | – wydawnictwo |
| zł | – polskie złote |

Z A Ł A C Z N I K I

- Z A Ł A C Z N I K NR 1 – Opis przedsięwzięcia
Priorytet I
Potrzeby Kulturalno – Rekreacyjne – str. 38
- Z A Ł A C Z N I K NR 2 – Opis przedsięwzięcia
Priorytet II
Szkolenia i imprezy mieszkańców – str. 41
- Z A Ł A C Z N I K NR 3 – Opis przedsięwzięcia
Priorytet III
Infrastruktura techniczna – str. 42

OPIS PRZEDSIĘWZIĘCIA

PRIORYTET I Potrzeby kulturalno-rekreacyjne mieszkańców

Uzasadnienie

Społeczność Prątnicy to ludzie aktywni, odważni, chętni do współpracy. Mają wiele pomysłów i sukcesywnie dążą do ich realizacji. Nie boją się nowych rozwiązań. Korzystają z nadarzających się możliwości.

Społeczność Prątnicy od dawna ma sprecyzowane cele i kierunki rozwoju swojej wsi. Obecnie najbardziej priorytetowym przedsięwzięciem jest zaspokojenie potrzeb kulturalno - rekreacyjnych, które pozwolą społeczności rozwijać i pogłębiać zainteresowania, troszczyć się o lokalne dziedzictwo kulturowe i tradycję, ale również pozwoli korzystać z infrastruktury rekreacyjnej i sportowej. Jest to szczególnie ważne dla dzieci i młodzieży, która mieszkając na wsi ma ograniczony dostęp do tego typu urządzeń.

Pierwszym obszarem zasługującym na uwagę jest teren znajdujący się nieopodal świetlicy wiejskiej. W pobliżu świetlicy znajduje się kościół oraz sklep spożywczy. Mieszkańcy spotykają się na tym terenie przy okazji organizowania różnego rodzaju festynów (festyn letni i jesienny – organizowany przez Ośrodek Pomocy Społecznej Gminy Lubawa), zabaw (np. Andrzejkki, Sylwester – organizowane przez Radę Sołecką) i uroczystości (np. Dzień Kobiet, Mikołajki), spotkania rekreacyjne. Teren przy świetlicy wiejskiej jest w dużym stopniu użytkowany więc wymaga remontu i odnowienia. Mieszkańcy postulują o powiększenie placu rekreacyjnego przed budynkiem i wyłożeniu go kostką polbrukową. Nieopodal świetlicy wiejskiej usytuowany jest kościół parafialny.

Cele

- Zaspokojenie potrzeb społecznych i kulturalnych
- Podniesienie standardu życia i pracy na wsi
- Rozwój tożsamości społeczności wiejskiej i zachowania dziedzictwa kulturowego
- Odnawianie i promowanie dawnych tradycji i zwyczajów
- Integracja społeczności wiejskiej oraz gminnej
- Zwiększenie aktywności ruchowej
- Poprawa atrakcyjności zamieszkania, szczególnie dla dzieci i młodzieży
- Poprawa atrakcyjności turystycznej

Zadania

1.1. Budowa placu zabaw

Zaplanowano na rok 2011 za kwotę 20 tys złotych. Plac będzie usytuowany w centrum wsi i będzie służył poprawie atrakcyjności zamieszkania oraz sprzyjał nawiązywaniu kontaktów społecznych.

TERMIN REALIZACJI: rok 2011
KOSZT ZADANIA: 20.000 zł

1.2. Budowa boiska do siatkówki

Zaplanowano na rok 2012 za kwotę 10 tys złotych. Boisko będzie usytuowane w centrum wsi i będzie służył poprawie atrakcyjności zamieszkania oraz sprzyjał nawiązywaniu kontaktów społecznych.

TERMIN REALIZACJI: rok 2012
KOSZT ZADANIA: 10 000 zł

1.3. Remont i doposażenie świetlicy

Remont i wyposażenie świetlicy wiejskiej w Prątnica zaplanowano na lata 2011-2012. Zakres koniecznych prac związanych z koniecznością wykonania kapitalnego remontu wstępnie oszacowano na koszt 50 tys, złotych. Celem działania jest aktywizacja społeczności Prątnica; w tym artystycznej oraz nawiązywanie kontaktów społecznych także z innymi miejscowościami.

TERMIN REALIZACJI: rok 2011-2012
Koszt Zadania 50 000 zł

1.4. Organizacja imprez integracyjnych

Organizacja imprez integracyjnych w celu uaktywnienia mieszkańców oraz zmiany postaw z roszczeniowych na twórcze. Realizacja tego zadania ma na celu także umożliwienie prezentowania dorobku artystycznego, efektów przedsiębiorczości, działalności rolniczej. Celem działań jest promocja przedsiębiorczości i aktywności artystycznej. Zaplanowano po 5 tys zł na każdy rok.

TERMIN REALIZACJI: rok 2010-2017
KOSZT ZADANIA: 5 000 zł

1.5. Budowa placu rekreacyjnego przy świetlicy wiejskiej- zagospodarowanie centrum wsi

Budowa placu rekreacyjnego przy świetlicy wiejskiej. W trakcie opracowania Planu Odnowy Prątnica priorytetowo określono konieczność zagospodarowania centrum wsi Prątnica poprzez budowę placu rekreacyjnego i boiska sportowego wraz z przebudową łączącego je chodnika. Planowana inwestycja pozwoli na scalenie układu komunikacyjnego Prątnicy w ten sposób, że dzieci dochodzące do szkoły dotrą do niej bezpiecznie, mieszkańcy będą mogli poruszać się po chodnikach w celu dotarcia do świetlicy wiejskiej oraz ośrodka zdrowia. Ponadto w okresie letnim podczas festynów wiejskich i imprez plac rekreacyjny położony pomiędzy ośrodkiem zdrowia, a świetlicą będzie miejscem spotkań mieszkańców.

Jest to część zadania złożonego do PROW pn Zagospodarowanie centrum wsi Prątnica poprzez budowę placu rekreacyjnego i boiska sportowego wraz z przebudową łączącego je chodnika

TERMIN REALIZACJI: rok 2010

KOSZT ZADANIA: 107.000

Adresaci

- społeczność w Prątnicy – ok. 600 osób
- dzieci i młodzież
- społeczność Gminy Lubawa
- turyści
- goście i osoby przejezdne
- szkoły
- sportowcy

Efekty / rezultaty

- poprawi się bezpieczeństwo na dotychczasowych obiektach sportowych
- zwiększy się dostęp społeczności wiejskiej do infrastruktury sportowej
- możliwości bezpiecznego i pożytecznego spędzania wolnego czasu
- wzrost atrakcyjności wsi
- znaczna poprawa integracji mieszkańców
- wzrost zaangażowania mieszkańców w życie społeczne
- wykorzystanie naturalnego potencjału terenu
- kultywowanie tradycji i starych zwyczajów

Założenia do projektów

- przygotowanie niezbędnej dokumentacji projektowej, pozwoleń, analiz
- regulamin użytkowania powstałych i zmodernizowanych obiektów
- zastosowanie urządzeń posiadających atesty w zakresie bezpieczeństwa
- uwrażliwienie użytkowników na poszanowanie powstałych dóbr i zachowanie czystości
- użytkowanie w sposób prawidłowy, zapewniający długotrwałą użyteczność powstałych dóbr
- wykorzystanie technologii i materiałów przyjaznych środowisku
- zaangażowanie do działań wszystkich mieszkańców wsi
- promowanie wizerunku wsi w Gminie i Powiecie

Źródła finansowania

- Program Rozwoju Obszarów Wiejskich na lata 2007-2013
- środki krajowe
- środki własne Gminy Lubawa

OPIS PRZEDSIĘWZIĘCIA

PRIORYTET II Szkolenia i imprezy

Uzasadnienie

Gmina Lubawa, a zatem również wieś Prątnica, jest zagrożona bezrobociem strukturalnym. We wsi większość mieszkańców zajmuje się rolnictwem. Ta tradycja przechodzi z pokolenia na pokolenie powodując, że młodym ludziom trudno jest zdecydować się na inny sposób zarabiania. Obecna sytuacja na rynku rolnym daje największe możliwości rolnikom prowadzącym duże gospodarstwa, na dużych areałach. Dlatego też, pomimo zachowania poziomu produkcji rolnej, liczba osób pracujących w rolnictwie będzie się zmniejszać. Spowoduje to wzrost bezrobocia mieszkańców wsi.

Widząc te zagrożenia mieszkańcy Prątnicy uważają, że ważne jest dokształcanie się w innych, pozarolniczych kierunkach. Szkolenia podnoszą kwalifikacje zawodowe i dają uczestnikom większe możliwości na rynku pracy. Mogą także ułatwić podjęcie decyzji o otwarciu własnej firmy.

Cele

- Poszerzanie funkcji wsi
- Zwiększenie dochodów mieszkańców
- Poprawa mobilności zawodowej
- Zwiększenie elastyczności zawodowej
- Integracja społeczna
- Kulturowanie tradycji
- Wzmacnianie więzi społecznych

Zadania

2.1. Szkolenia przekwalifikowujące dla rolników

Szkolenia dla mieszkańców wsi szczególnie z zakresu przedsiębiorczości oraz możliwości pozyskiwania środków z PROW na różne działania. Celem jest wyposażenie w wiadomości konieczne do podejmowania działalności oraz wiedzę o źródłach finansowania. Zaplanowano kwotę po 4 tys.zł rocznie, przez cały okres.

TERMIN REALIZACJI: 2010-2017
KOSZT: 4.000 zł / rok

Adresaci

- osoby odchodzące z rolnictwa

Źródła finansowania

- Europejski Fundusz Społeczny
- Powiatowy Urząd Pracy
- Wojewódzki Urząd Pracy
- środki własne Gminy Lubawa

O P I S P R Z E D S I Ę W Z I Ę C I A**PRIORYTET III
Infrastruktura techniczna****Uzasadnienie**

Poziom wyposażenia technicznego wsi świadczy o jej rozwoju. W Prątnicy istnieje prawie kompletna infrastruktura techniczna (wodociąg, energia elektryczna, telefony). Nie ma natomiast kanalizacji sanitarnej, która na tym obszarze jest niezbędna, bowiem wieś leży w pobliżu ważnych i chronionych prawem obszarów przyrodniczych.

W miejscowości Prątnica ze względu na położenie i cechy funkcjonalno – przestrzenne można wyodrębnić dwa główne obszary, które posiadają szczególne znaczenie dla zaspokajania potrzeb mieszkańców oraz sprzyjają w nawiązywaniu kontaktów społecznych.

Obszarem i ważną rzeczą dla mieszkańców jest odnowienie chodników i placów przed kościołem, a także dokonanie remontu dachu. Planowana inwestycja pozwoli na scalenie układu komunikacyjnego Prątnicy w ten sposób, że dzieci dochodzące do szkoły dotrą do niej bezpiecznie, mieszkańcy będą mogli poruszać się po chodnikach w celu dotarcia do świetlicy wiejskiej oraz ośrodka zdrowia. Ponadto w okresie letnim podczas festynów wiejskich i imprez plac rekreacyjny położony pomiędzy ośrodkiem zdrowia, a świetlicą będzie miejscem spotkań mieszkańców.

Jest to część zadania złożonego do PROW pn Zagospodarowanie centrum wsi Prątnica poprzez budowę placu rekreacyjnego i boiska sportowego wraz z przebudową łączącego je chodnika.

Kolejnym obszarem, który zaspokaja potrzeby i umożliwia nawiązywanie kontaktów społecznych ze względu na swe cechy funkcjonalno – przestrzenne jest obszar lokalizacji Zespołu Szkół. W placówce oświatowej znajduje się szkoła do której łącznie uczęszcza ok. 250 uczniów. szkoła znajduje się miejsce mające szczególne znaczenie dla najmłodszych mieszkańców Prątnicy. Na terenie szkoły znajduje się wybudowane w 2008 roku boisko trawiaste dla dzieci i młodzieży. Obiekt ten ze względu na położenie i cechy funkcjonalno – przestrzenne stanowi atrakcyjne miejsce spędzania wolnego czasu, integracji i nawiązywaniu kontaktów społecznych, zwłaszcza wśród dzieci i młodzieży i młodych matek, które mogą wymieniać się swoimi doświadczeniami wychowawczymi. Dlatego również jednym z priorytetów jest wybudowanie boiska sportowego o nawierzchni syntetycznej. Inwestycja zaplanowana na rok 2010 na łączną kwotę 351 tys. zł. Boisko będzie budowane na placu pomiędzy szkołą a budynkiem mieszkalnym. Celem inwestycji jest wzrost atrakcyjności wsi w różnych aspektach: zamieszkania, inwestowania, rozwoju turystyki, umożliwienia kontaktów społecznych, kształtowania postaw pro zdrowotnych.

Jest to część zadania złożonego do PROW pn Zagospodarowanie centrum wsi Prątnica poprzez budowę placu rekreacyjnego i boiska sportowego wraz z przebudową łączącego je chodnika

Cele

- Poszerzanie funkcji wsi
- Poprawa bezpieczeństwa ruchu, głównie pieszych
- Wzrost atrakcyjności mieszkaniowej, inwestycyjnej, turystycznej, sportowej wsi
- Poprawa stanu środowiska naturalnego
- Integracja społeczności wiejskiej oraz gminnej
- Zwiększenie aktywności ruchowej

Zadania

3.1. Budowa sieci kanalizacyjnej

Rozwiązanie problemu ścieków we wsi. Prątnica nie są skanalizowane. W całej Gminie Lubawa nie ma kanalizacji ściekowej. Rozwiązanie problemu rozpocznie się od największych skupisk ludzkich, w miejscach funkcjonowania przemysłu i planowanych funkcji osadniczych. Celem jest ochrona środowiska naturalnego i zdrowia ludzi.

TERMIN REALIZACJI: rok 2013
KOSZT: 700 000 zł

3.2. Budowa przydomowych oczyszczalni ścieków

Budowa przydomowych oczyszczalni ścieków. W najbliższych latach planuje się dofinansowywanie przydomowych oczyszczalni ścieków. Celem jest ochrona środowiska naturalnego i zdrowia ludzi.

TERMIN REALIZACJI: 2010-2017
KOSZT: 350.000 zł

3.3. Przebudowa chodników – zagospodarowanie centrum wsi

Inwestycja stanowi element projektu obejmujący zagospodarowanie centrum wsi. W trakcie opracowania Planu Odnowy Prątnica priorytetowo określono konieczność zagospodarowania centrum wsi Prątnica poprzez budowę placu rekreacyjnego i boiska sportowego wraz z przebudową łączącego je chodnika. Planowana inwestycja pozwoli na scalenie układu komunikacyjnego Prątnicy w ten sposób, że dzieci dochodzące do szkoły dotrą do niej bezpiecznie, mieszkańcy będą mogli poruszać się po chodnikach w celu dotarcia do świetlicy wiejskiej oraz ośrodka zdrowia. Ponadto w okresie letnim podczas festynów wiejskich i imprez plac rekreacyjny położony pomiędzy ośrodkiem zdrowia, a świetlicą będzie miejscem spotkań mieszkańców. Jest to część zadania złożonego do PROW pn Zagospodarowanie centrum wsi Prątnica poprzez budowę placu rekreacyjnego i boiska sportowego wraz z przebudową łączącego je chodnika

Celem zadania jest: scalenie funkcji wsi i poprawa bezpieczeństwa ruchu drogowego, głównie pieszych dzieci i osób starszych a także poprawa atrakcyjności turystycznej.

TERMIN REALIZACJI: 2010
KOSZT: 244.000 zł

3.4. Remont kościoła i zagospodarowanie terenu wokół niego.

W najbliższych latach jest planowany remont w kościele i wokół niego

| | |
|--------------------|------------|
| TERMIN REALIZACJI: | 2012 |
| KOSZT: | 150.000 zł |

3.5. Budowa boiska sportowego o nawierzchni syntetycznej- zagospodarowanie centrum wsi

Budowa boiska sportowego o nawierzchni syntetycznej. Potrzeba została zgłoszona przez grupę gimnazjalistów uczestniczących w opracowaniu Planu Odnowy Miejscowości Prątnica jak i wcześniejszych spotkaniach . Inwestycja zaplanowana na rok 2010 na łączną kwotę 351 tyś zł. Boisko będzie budowane na placu pomiędzy szkołą a budynkiem mieszkalnym. Celem inwestycji jest wzrost atrakcyjności wsi w różnych aspektach: zamieszkania, inwestowania, rozwoju turystyki, umożliwienia kontaktów społecznych, kształtowania postaw pro zdrowotnych.

Jest to część zadania złożonego do PROW pn Zagospodarowanie centrum wsi Prątnica poprzez budowę placu rekreacyjnego i boiska sportowego wraz z przebudową łączącego je chodnika

| | |
|--------------------|------------|
| TERMIN REALIZACJI: | 2010 |
| KOSZT: | 351.000 zł |

Adresaci / Odbiorcy

- mieszkańcy wsi Prątnica
- mieszkańcy Gminy
- turyści
- goście i osoby przejezdne
- szkoły
- sportowcy

Efekty / rezultaty

- poprawi się bezpieczeństwo na drodze
- możliwości bezpiecznego i pożytecznego spędzania wolnego czasu
- wzrost atrakcyjności wsi
- znaczna poprawa integracji mieszkańców
- wzrost zaangażowania mieszkańców w życie społeczne
- wykorzystanie naturalnego potencjału terenu
- kultywowanie tradycji i starych zwyczajów

Założenia do projektów

- przygotowanie niezbędnej dokumentacji projektowej, pozwoleń, analiz
- regulamin użytkowania powstałych i zmodernizowanych obiektów
- zastosowanie urządzeń posiadających atesty w zakresie bezpieczeństwa
- uwrażliwienie użytkowników na poszanowanie powstałych dóbr i zachowanie czystości

- użytkowanie w sposób prawidłowy, zapewniający długotrwałą użyteczność powstałych dóbr
- wykorzystanie technologii i materiałów przyjaznych środowisku
- zaangażowanie do działań wszystkich mieszkańców wsi
- promowanie wizerunku wsi w Gminie i Powiecie

Źródła finansowania

- Program Rozwoju Obszarów Wiejskich na lata 2007-2013
- środki krajowe
- środki własne Gminy Lubawa