

"DAN-TOR" spółka z o.o.
14-200 Itawa ul. K. Odnowiciela 1/41
tel. kom. 0 793 123 153

PROJEKT STAŁEJ ORGANIZACJI RUCHU

TEMAT: Przebudowa drogi gminnej 147038N w msc. Gierłoż Polska

BRANŻA: drogowa: CPV - 45 23 31 20-6

INWESTOR: **Gmina Lubawa**
Fijewo 73, 14-260 Lubawa

PROJEKTANT: inż. Grzegorz Drzycimski uprawnienia budowlane do wykonywania samodzielnych funkcji projektanta oraz kierownika budowy i robót w specjalności konstrukcyjno inżynierskiej w zakresie dróg lotniskowych dróg startowych i manipulacyjnych nr 191/81/OL

.....

DATA SPORZĄDZENIA PROJEKTU:

03. 01. 2019 r.

OPIS TECHNICZNY

1. Zakres robót

Przebudowa drogi gminnej 147038N w msc. Gierłoż Polska

- przebudowa jezdni z betonu asfaltowego
- przebudowa zjazdów z betonu asfaltowego
- przebudowa chodników/peronów z kostki betonowej
- odwodnienie zadania poprzez rowy drogowe

Inwestor : Gmina Lubawa, Fijewo 73, 14-260 Lubawa

Jednostka projektowa ; „DAN-TOR” spółka z o.o, ul. K. Odnowiciela 1/41, 14-200 Ława

3. Charakterystyka dróg – stan istniejący

Przebudowywana droga znajduje się na terenie msc. Gierłoż Polska, gmina Lubawa. Teren ten obsługiwać będzie istniejący teren zabudowy na którym znajdują się budynki jednorodzinne, wielorodzinne, gospodarstwa rolne.

Obecnie droga posiada nawierzchnię gruntową, za wyjątkiem skrzyżowania z drogą powiatową- nawierzchnia asfaltowa. Szerokość istniejącej drogi wynosi 4,00 – 5,00 m.

Istniejący teren inwestycji leży w terenie zabudowy – zabudowa jednorodzinna, jednorodzinne, wielorodzinne, gospodarstwa rolne.

3.1. Jezdnia

Na terenie inwestycji występują nawierzchnie gruntowa, asfaltowa-skrzyżowanie z drogą powiatową

3.2. Chodnik

Ruch pieszy w terenie zabudowy odbywa się po istniejących nawierzchniach gruntowych

3.3. Zjazdy na posesję

Na terenie inwestycji występują zjazdy na posesję o nawierzchni gruntowej

3.4. Istniejące elementy infrastruktury:

Kanalizacja sanitarna, deszczowa, sieć wodociągowa, sieć telekomunikacyjna, sieć energetyczna.

3.5. Ukształtowanie terenu

Ukształtowanie terenu jest bardzo zróżnicowane.

3.6. Droga gminna, powiatowa w msc. Gierłoż Polska

Ruch pieszy odbywa się na istniejących nawierzchniach. Ruch pojazdów na drodze jest stosunkowo mały, przeważają pojazdy osobowe oraz w małej ilości pojazdy dostawcze i ciężarowe.

Ruch na drodze

- droga gminna, powiatowa w msc Gierłoż Polska, małe natężenie ruchu

4. Zastosowane schematy oznakowania

Organizacja ruchu

Wykaz istniejących znaków pionowych
- brak

Wykaz istniejących znaków poziomych
- brak

Wykaz projektowanych znaków pionowych:

- | | |
|-------------------------|---|
| - A-7 | -szt. 1 (znak średni, typ 2) |
| - A-30 z tabl. | -szt. 2 (znak mały, typ 1) |
| - D-1 | -szt. 2 (znak średni, typ 1) |
| - D-6 | -szt. 4 (znak średni, typ 1, na tle fluorescencyjnym) |
| - D-15 | -szt. 2 (znak średni, typ 1) |
| - D-42,43 | -szt. 2 (znak mały, typ 1) |
| - bariery energochłonne | - szt. 4 dł. każdej po 24 m |

Wykaz projektowanych znaków poziomych:

- P-10, P-14, P-17, punktowe elementy odblaskowe**

Typ znaków

- rozmiar - małe, średnie
- odblaskowe - typ 1, typ2

5. Projektowane parametry

- przebudowa jezdni z betonu asfaltowego
- przebudowa zjazdów z betonu asfaltowego
- przebudowa chodników/peronów z kostki betonowej

6. Termin wprowadzenia zmian

- rok 2019/2020

7. Podstawa opracowania

- zlecenie od Inwestora
- Rozporządzenie Ministrów Infrastruktury oraz Spraw Wewnętrznych i Administracji z dnia 31 lipca 2002 roku w sprawie znaków i sygnałów drogowych (Dz. U. Nr 170 poz. 1393 z późniejszymi zmianami)
- Rozporządzenie Ministra Infrastruktury z 3 lipca 2003 roku – w sprawie szczegółowych warunków technicznych dla znaków i sygnałów drogowych oraz urządzeń bezpieczeństwa ruchu drogowego i warunków ich umieszczania na drogach wraz z załącznikami nr 1-4 (Dz. U. Nr. 220 poz. 2181 z późniejszymi zmianami)
- Rozporządzenie Ministra Infrastruktury z 23 września 2003 r w sprawie szczegółowych warunków zarządzania ruchem na drogach oraz wykonywania nadzoru nad tym zarządzaniem (Dz. U. z 2017 r poz. 784)

PLAN ORIENTACYJNY

Dotyczy: Przebudowa drogi gminnej Nr 147038N w msc. Gierłoż Polska



PROJEKT STALEJ ORGANIZACJI RUCHU


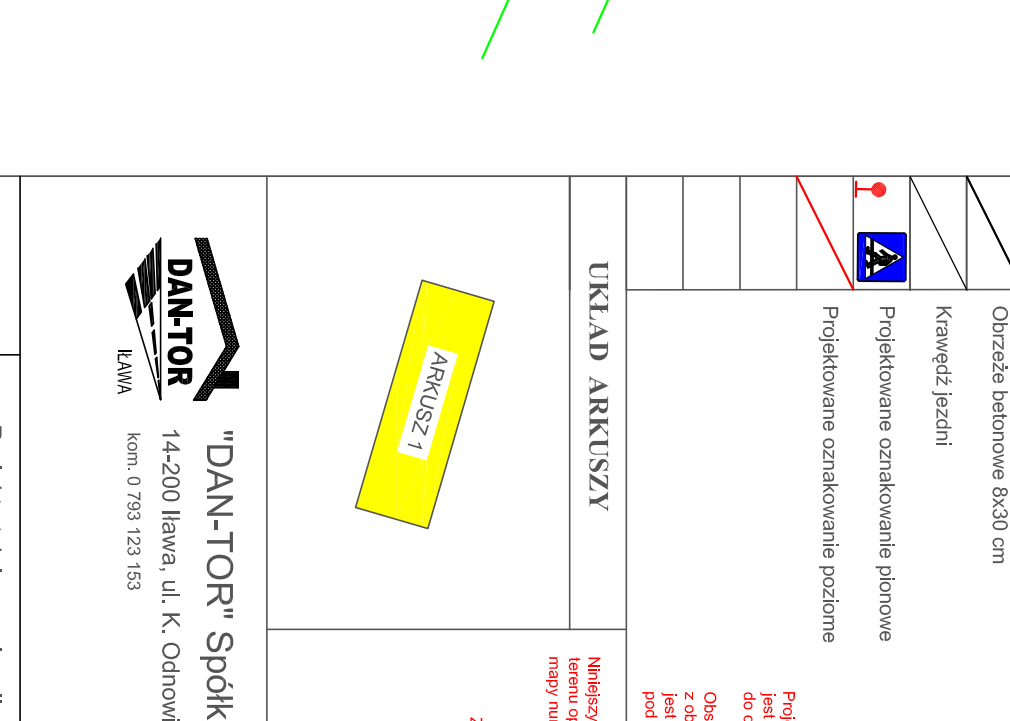
Przebudowa drogi gminy 14703BN w msc. Gierosz Polska²

SKALA 1:500

R/S. 1

LEGENDA

	skala, skrajni na stronie z liniami nadbinowymi
	czarna, szara i biala
	inaczej granice prowadzone przez szereg
	czarna i biala
	czarna i biala
	czarna i biala
	czarna i biala



LIKWIJACJA	Wszystkie linie i symbole, które nie są częścią projektu, powinny być usunięte.
INFORMACJE	Prace wykonano w oparciu o plany sytuacyjne i plany techniczne.
OPIS	Prace wykonane w oparciu o plany sytuacyjne i plany techniczne.
PROJEKTANT	Wykonano w oparciu o plany sytuacyjne i plany techniczne.
WYKONANO	Prace wykonane w oparciu o plany sytuacyjne i plany techniczne.
WYKONAWCA	Prace wykonane w oparciu o plany sytuacyjne i plany techniczne.
WYKONAWCA	Prace wykonane w oparciu o plany sytuacyjne i plany techniczne.
WYKONAWCA	Prace wykonane w oparciu o plany sytuacyjne i plany techniczne.

DAN-TOR

Spółka z o.o.

14-200 Iława, ul. Chopina 141

tel. 67 732 323

Projekt stałej organizacji ruchu

Rys. 2.1.

Zadanie: Przebudowa drogi gminy 14703BN w msc. Gierosz Polska²

Wykonano: 2024-11-07

Projektant: [Napisz tutaj nazwę projektanta]

Wykonawca: [Napisz tutaj nazwę wykonawcy]

Wskazano: [Napisz tutaj adres i dane kontaktowe]

Opis: [Napisz tutaj opis projektu]

Wskazano: [Napisz tutaj adres i dane kontaktowe]

Opis: [Napisz tutaj opis projektu]

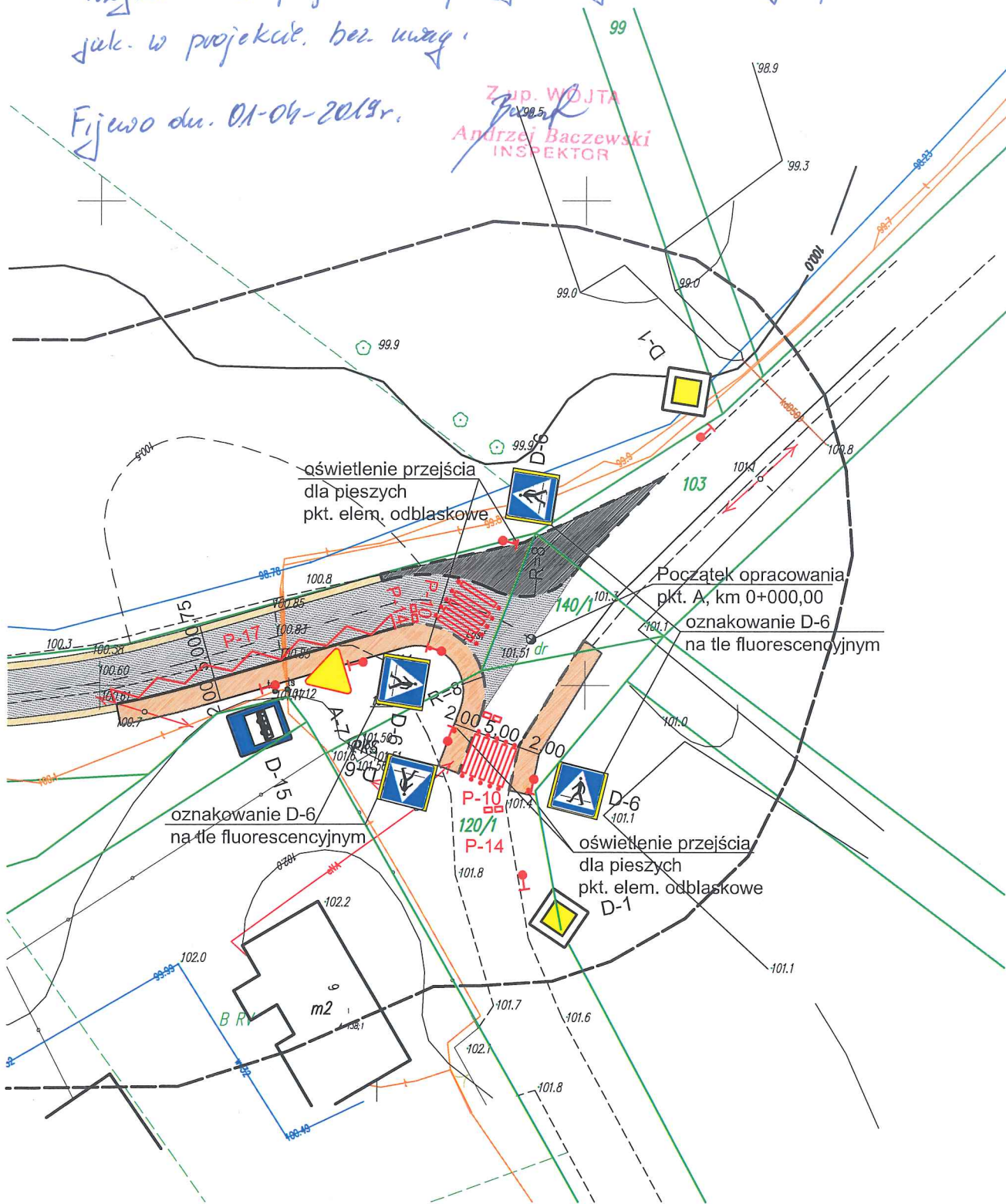
Wskazano: [Napisz tutaj adres i dane kontaktowe]

Opis: [Napisz tutaj opis projektu]

Uzgadnia się projekt stałej organizacji ruchu drogi powiatowej Poliska.
jako w projekcie bez uwagi.

Fijewo dn. 01-06-2019r.

Zup. WDJTA
Andrzej Baczewski
INSPEKTOR

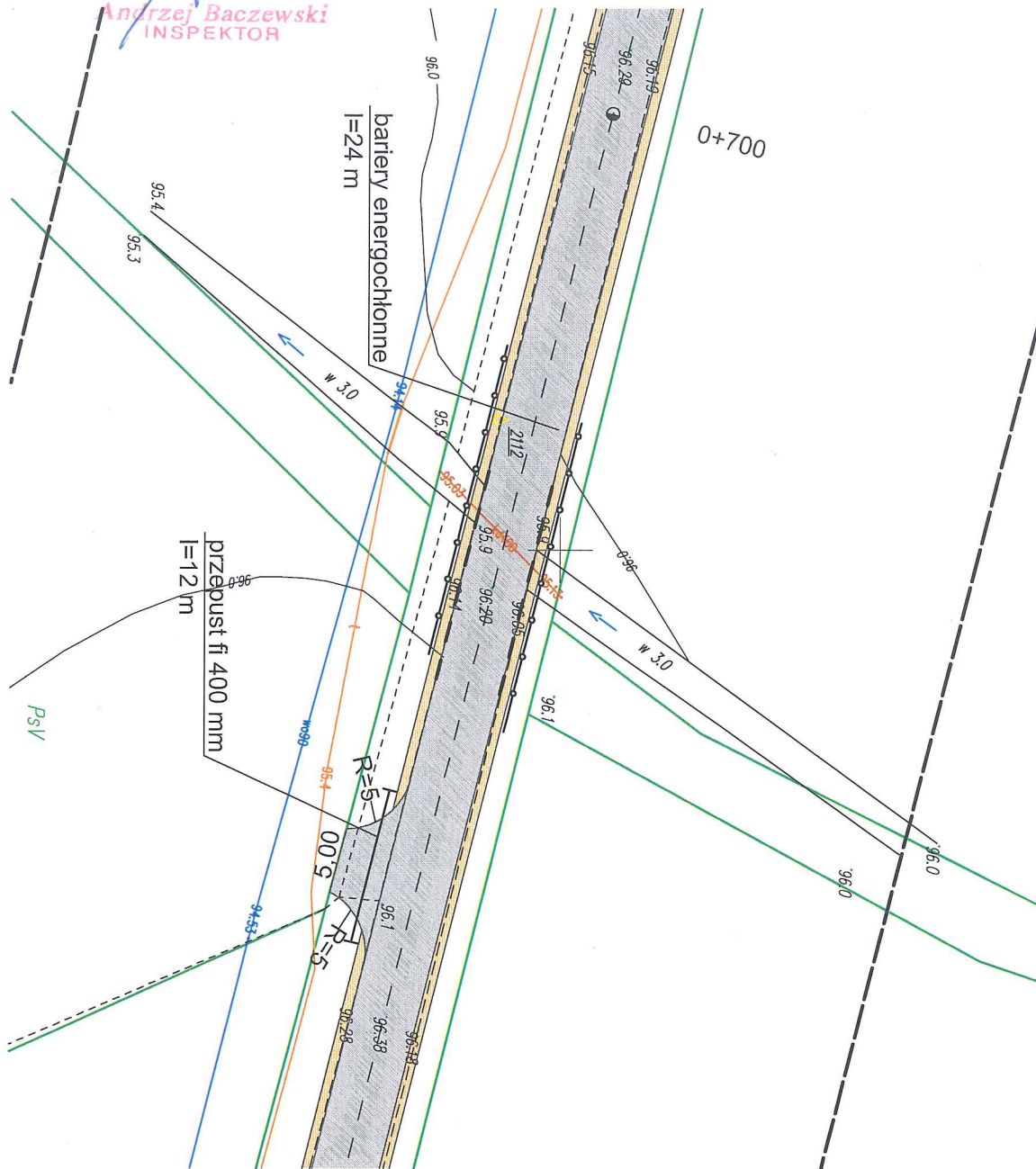


uzgodniono

01-04-2019r.

Złp. WÓJTA

Andrzej Baczewski
INSPEKTOR

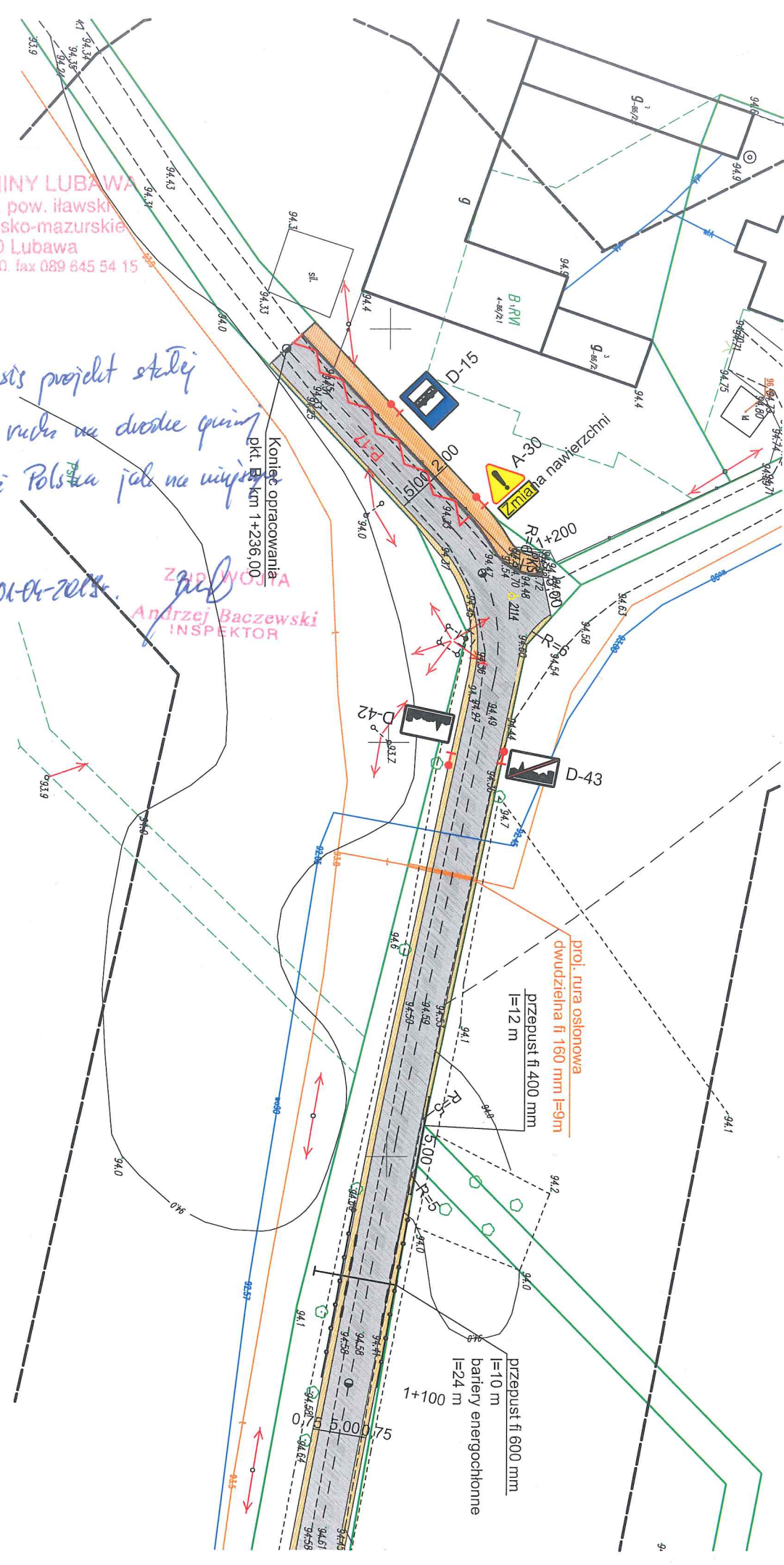


URZĄD GMINY LUBAWA
Fijewo 73, pow. iławski
woj. warmińsko-mazurskie
14-280 Lubawa
tel. 089 645 54 10, fax 089 645 54 15

Uzgadnia się projekt stacji
organizacji ruchu na drodze gminnej
w ul. Grotowi Polska jak na niniejszym
szkicu.

Fijewo dn. 01-04-2018r.

ZAPIS WOLONTARIATU
Andrzej Baczewski
INSPEKTOR




KARTA UZGODNIENÍ

Dotyczy: Przebudowa drogi gminnej Nr 147038N w msc. Gierłoz Polska

Uzgodniam bez uwag.

2019-04-01

NACZELNIK
WYDZIAŁU RUCHU DROGOWEGO
KPP w HAWIE


podinsp. Sławomir Kolpacki

DT4D.420.15.2019

Iława, 01.04.2019 r.

Gmina Lubawa
Fijewo 73
14-260 Lubawa

Na podstawie § 7 ust. 2 pkt 4 rozporządzenia Ministra Infrastruktury z dnia 23 września 2003 r. w sprawie szczegółowych warunków zarządzania ruchem na drogach oraz wykonywania nadzoru nad tym zarządzaniem (Dz. U. z 2017 r., poz. 784) oraz uchwały Nr 208/915/14 Zarządu Powiatu Iławskiego z dnia 27 maja 2014 r. w sprawie upoważnienia do załatwiania spraw w zakresie zarządu drogami powiatowymi - **po rozpatrzeniu pisma z dnia 29.04.2019 r. w sprawie zaopiniowania projektu stałej organizacji ruchu na drodze gminnej Nr 147038N w m. Gierłoż Polska, gm. Lubawa w zakresie skrzyżowania z drogą powiatową Nr 1231N**
opiniuje z uwagami :

1. Autor projektu organizacji ruchu obejmującego przedmiotowe oznakowanie pionowe odpowiada za poprawność projektu i zobowiązany jest do współpracy z wykonawcą robót i zarządcą dróg w trakcie realizacji zadania.
2. Nowo projektowane oznakowanie Gmina Lubawa wykona na własny koszt.
3. Przedmiotowe oznakowanie winno być zgodne z rozporządzeniem Ministra Infrastruktury z dnia 3 lipca 2003 r. w sprawie szczegółowych warunków technicznych dla znaków i sygnałów drogowych oraz urządzeń bezpieczeństwa ruchu drogowego i warunków ich umieszczania na drogach (Dz. U. z 2003 r. , Nr 220, poz. 2181 ze zm.).
4. O dokładnym terminie wprowadzenia stałej organizacji ruchu Wykonawca robót /Gmina Lubawa powiadomi Powiatowy Zarząd Dróg w Iławie co najmniej na 7 dni przed jej wprowadzeniem.
5. Odbioru przedmiotowego oznakowania należy dokonać z przedstawicielem PZD w Iławie.
6. Załącznik nr 1 stanowi integralną część niniejszego pisma.

Załączniki;

1. Projekt stałej organizacji ruchu .

Otrzymują:

1. Adresat
2. aa.

z up. Zarządu Powiatu
mgr inż. Lech Taterek
Dyrektor Powiatowego Zarządu Dróg
.....w. Iława.....

Opracowała:

Edyta Filaber, tel. 89/644 80 64