

Uchwała Nr XXIV/135/09
Rady Gminy Lubawa
z dnia 27 lutego 2009 r.

w sprawie przyjęcia Planu Odnowy Miejscowości Kazanice.

Na podstawie art. 18 ust. 2 pkt. 6 ustawy z dnia 8 marca 1990 r. o samorządzie gminnym (Dz. U. z 2001 nr 142, poz 1591 z późn. zm.) Rada Gminy Lubawa uchwała co następuje:

- § 1. Przyjąć "Plan Odnowy Miejscowości Kazanice" w brzmieniu stanowiącym załącznik do niniejszej uchwały.
- § 2. Wykonanie uchwały powierza się Wójtowi Gminy Lubawa.
- § 3. Uchwała wchodzi w życie z dniem podjęcia.

Przewodniczący Rady

Jan Laskowski

Załącznik
do uchwały nr XXIV/135/09
Rady Gminy Lubawa
z dnia 27 lutego 2009 r.

PLAN ODNOWY MIEJSCOWOŚCI

Kazanice



GMINA LUBAWA



Luty 2009 r.

SPIS TREŚCI

Wstęp		– str. 3
Rozdział I	Powiązanie Planu z celami strategicznymi dokumentów dotyczących rozwoju społeczno-gospodarczego Gminy Lubawa	– str. 4
Rozdział II	Analiza zasobów sołectwa	– str. 6
2.1.	Historia	– str. 7
2.2.	Funkcje, jakie pełni wieś	– str. 9
2.3.	Położenie i wygląd wsi	– str. 12
2.4.	Charakterystyka mieszkańców	– str. 16
2.5.	Poziom organizacji mieszkańców i ich osiągnięcia	– str. 18
2.6.	Aktywizacja środowiska dziecięco-młodzieżowego	– str. 19
2.7.	Stan otoczenia środowiska naturalnego	– str. 20
2.8.	Poziom rolnictwa	– str. 21
2.9.	Przedsiębiorczość	– str. 22
2.10.	Kultywowanie tradycji	– str. 22
2.11.	Infrastruktura społeczna	– str. 26
2.12.	Bezpieczeństwo publiczne	– str. 27
2.13.	Infrastruktura techniczna	– str. 27
Rozdział III	Analiza SWOT	– str. 29
Rozdział IV	Wizja rozwoju wsi	– str. 31
Rozdział V	Zestawienie priorytetów, celów, programów	– str. 33
Rozdział VI	Harmonogram i kosztorys wdrażania planu	– str. 35
Rozdział VII	Sposoby monitorowania, oceny i komunikacji społecznej	– str. 38
Spis tabel, rysunków, wykresów		– str. 41

WSTĘP

Plan Odnowy Miejscowości Kazanice powstał przy współudziale mieszkańców tej wsi, Rady Sołeckiej oraz Gminy Lubawa. Wypracowane tu priorytety i zadania są dobrem wspólnym, a ich realizacja leży w interesie współtwórców.

Plan odnowy miejscowości Kazanice dotyczy lat 2009–2015. Zawiera on analizę zasobów i potencjału wsi oraz jej mieszkańców. Znajduje się tu analiza słabych i mocnych stron miejscowości oraz analiza szans i zagrożeń. Ocena tych czynników pozwoliła na wyłonienie priorytetów i kierunków rozwoju Kazanic.

Odnowa miejscowości to dla Kazanic poprawa standardu życia i pracy. To także podniesienie atrakcyjności mieszkaniowej i aktywności społeczno-kulturalnej mieszkańców tej miejscowości. Dzięki istnieniu Planu wieś posiada jasno sprecyzowane kierunki działania. Ich świadomość pobudza aktywność tego lokalnego środowiska i stymuluje je na rzecz partnerstwa, rozwoju i promocji wartości, które reprezentuje.

Mieszkańcami Kazanic są osoby otwarte na nowe rozwiązania oraz pomysły. Wieś pragnie podjąć działania mające na celu poprawę standardu życia i pracy mieszkańców, zintegrować środowisko lokalne oraz podnieść poziom życia kulturalnego wsi.

ROZDZIAŁ I

POWIĄZANIE PLANU Z CELAMI STRATEGICZNYMI DOKUMENTÓW DOTYCZĄCYCH ROZWOJU SPOŁECZNO-GOSPODARCZEGO GMINY LUBAWA

Plan Odnowy Miejscowości Kazanice został opracowany zgodnie z procedurą zawartą w Rozporządzeniu Ministra Rolnictwa i Rozwoju Wsi z dnia 14 lutego 2008 r. (opublikowanym w Dz.U.08.38.220 z późniejszymi zmianami). Wszystkie zadania zawarte w tym planie zostały wypracowane podczas Zebrania Wiejskiego w Kazanicach.

Plan został zatwierdzony Uchwałą nr 1/2009 Zebrania Wiejskiego w Kazanicach z dnia 18 lutego 2009 roku.

Plan został zatwierdzony Uchwałą nr XXIV/135/09 Rady Gminy Lubawa z dnia 27 lutego 2009 roku.

Plan Odnowy Miejscowości Kazanice jest zgodny z następującymi dokumentami strategicznymi Gminy Lubawa:

- **Strategia Rozwoju Gminy Lubawa** – przyjęta Uchwałą nr 8/105/2000 Rady Gminy Lubawa w dniu 25 maja 2000 roku w sprawie Strategii Rozwoju Gminy Lubawa
- **Plan Rozwoju Lokalnego Gminy Lubawa na lata 2004–2013** – przyjęty Uchwałą Nr XVII/93/04 Rady Gminy Lubawa z dnia 30 czerwca 2004r. w sprawie Planu Rozwoju Lokalnego Gminy Lubawa, z uwzględnieniem zmiany wprowadzonej Uchwałą Nr XXXI/175/05 Rady Gminy Lubawa z dnia 27 października 2005 r. w sprawie zmiany Planu Rozwoju Lokalnego Gminy Lubawa
- **Studium uwarunkowań i kierunków zagospodarowania przestrzennego** – przyjęte Uchwałą nr 1 Rady Gminy Lubawa z dnia 28 lutego 2005 r. w sprawie uchwalenia zmiany studium uwarunkowań i kierunków zagospodarowania przestrzennego Gminy Lubawa

Oraz z dokumentami o znaczeniu ponad lokalnym. Są to:

- Strategia Rozwoju Powiatu Iławskiego
- Strategia Rozwoju Społeczno-Gospodarczego Województwa Warmińsko-Mazurskiego
- Plan Rozwoju Regionalnego Województwa Warmińsko-Mazurskiego na lata 2004–2006
- Strategia Lokalnej Grupy Działania Ziemia Lubawska

ROZDZIAŁ II

ANALIZA ZASOBÓW SOŁECTWA


2.1. HISTORIA

RYS HISTORYCZNY

Kazanice leżą w odległości 6 km na północny zachód od Lubawy.

Według Józefa Śliwińskiego :”Studia z dziejów Lubawy i okolic do 1939 roku” wieś Kazanice została lokowana w latach 1324-1349 na prawie chełmińskim przez biskupa Ottona na obszarze 70 łanów. W 1369 roku biskup Wikbold potwierdził to nadanie i ustanowił czynsz w wysokości po korcu pszenicy i owsa z łanu. Około 1340 roku powstała parafia w Kazanicach. W 1403 roku biskup Arnold Stapil poświęcił kościół pod wezwaniem Świętego Jakuba. W XV wieku na skutek wojen polsko- krzyżackich kościół opustoszał, ponieważ biskup Mikołaj Chrapicki dokonał ponownej konsekracji głównego ołtarza. W 1503 w Kazanicach był kościół Świętego Jakuba Apostoła nadal istniejący w roku 1647. W 1643 roku plebanem kazanickim był Petrus Kluga. W 1646 gburzy kazaniccy płacili biskupowi po 20 groszy rocznie od łana. W tym czasie mieszkali tu komornicy, chałupnicy i rzemieślnicy. Po rozbiore Polski w 1773 roku wieś przeszła we władanie Króla Prus, który po 1789 sprzedał ją prywatnemu właścicielowi. W 1789 w Kazanicach istniało 60 zagród a w 1882- sto trzy domy mieszkalne, 887 mieszkańców, w tym 864 katolików. Parafia kazanicka liczyła 1884 wiernych, obejmując zasięgiem Raczek, Zielkowo i Byszwałd. W latach 1787-1797 powstała szkoła parafialna, do której chodziły także dzieci z Byszwałdu i Zielkowa. W 1928 wieś zamieszkiwały 994 osoby. XIV wieczny gotycki kościół jednonawowy należy do najcenniejszych zabytków architektury na terenie Gminy Lubawa. Ten najcenniejszy kościół w okolicy zachował się w niezmiennym stanie. Jego najcenniejszym obiektem jest gotycka rzeźba Chrystusa Salvatora z 2 połowy XIV wieku. Do parafii należy także kościół filialny Świętego Andrzeja Apostoła w Byszwałdzie z początku XIV wieku, który do 1639 roku pełnił funkcję kościoła parafialnego. W Kazanicach znajdują się także trzy XIX wieczne kapliczki murowane oraz 6 chałup drewnianych z początku XIX wieku.

Poważne ożywienie społeczno-gospodarcze Kazanic nastąpiło w latach siedemdziesiątych. Wsią sołecką Kazanice stały się w 1973 roku. W 1977 wybudowano tu mieszalnię pasz. W 1978 r. miejscowość liczyła 760 mieszkańców. W tym samym roku istniała tu filia Zbiorczej Szkoły Gminnej w Lubawie i punkt biblioteczny.



Centrum Kazanice z widokiem na XIV wieczny kościół

Stowarzyszenia i Ruchy Katolickie:

LZS JORDAN Kazanice od 2 sezonów występuje w A klasie wojewódzkiej

Koło Gospodyń Wiejskich w Kazanicach

Ochotnicza Straż Pożarna zrzeszająca 24 czynnych członków, 19-wspierających i 1 honorowego.

Żywy Różaniec

Młodzieżowy Klub Integracji Społecznej w Kazanicach.

2.2. FUNKCJE JAKIE PEŁNI WIEŚ

Kazanice są jedną z 27 wsi sołeckich w Gminie Lubawa.

Studium uwarunkowań i kierunków zagospodarowania przestrzennego Gminy Lubawa określa funkcje wsi Kazanice jako:

- funkcje osadnicze
- funkcje intensywnego rolnictwa
- funkcje gospodarcze pozarolnicze

**Tabela nr 1 WYKAZ SOŁECTW I CZŁONKÓW RAD SOŁECKICH
W GMINIE LUBAWA**

(KADENCJA 2006-2010)

Lp.	Sołectwo	Sołtys	Członkowie Rady Sołeckiej	Z-ca Sołtysa
1.	Byszwałd	Bogdański Bernard tel. 645-48-74	Krauzewicz Krzysztof, Zielińska Renata, Kłosowska Marlena, Liszewski Jan, Jabłońska Renata, Okuniewska Maria	---
2.	Czerlin	Szczawiński Maciej tel. 645-82-42	Jakubowski Tomasz, Górski Janusz, Kempkowska Barbara, Łukaszewski Krzysztof	---
3.	Fijewo	Kowalkowski Stanisław tel. 645-39-00	Dzik Jerzy, Wiśniewski Grzegorz	---
4.	Gierłoż	Ryfka Sławomir tel. 645-12-13	Sadowski Dominik, Ruciński Andrzej, Tomaszewski Grzegorz	---
5.	Grabowo	Maliszewska Anna tel. 645-17-10	Lewandowska Elżbieta, Dembiński Grzegorz, Żuchowski Jan, Groszkowska Beata	---
6.	Gutowo	Kasprowicz Jadwiga tel. 645-04-79	Kaczmarek Barbara, Radziwiński Tadeusz, Uzarski Andrzej	---
7.	Kazanice	Jackiewicz Anna tel. 645-19-12	Kowalkowski Mieczysław, Treder Jarosław, Maliszewska Anna, Stawiarski Dariusz, Dombrowski Stanisław, Grabowska Teresa, Borkowska Iwona, Borkowski Mirosław	---
8.	Losy	Szynaka Eugeniusz tel. 645-44-23	Szynaka Wiesława, Ewertowski Andrzej	---
9.	Lubstyn	Dudek Józef tel. 645-81-75	Ochenkowski Zbigniew, Tuszyński Janusz	Ochenkowski Zbigniew
10.	Lubstynek	Zieliński Kazimierz tel. 645-82-40	Rudzińska Hanna, Meller Bogdan, Chyrzyński Kazimierz, Sobociński Janusz	Rudzińska Hanna

11.	Ludwichowo	Banacka Kazimiera tel. 645-91-84	Zakreta Ludwik, Tengowska Aleksandra, Lewalski Andrzej	Zakreta Ludwik
12.	Łążyn	Krajewska Joanna tel. 645-02-19	Krajewski Sławomir, Weinar Marianna, Przyborowski Łukasz, Kuczyński Karol, Rytlewska Zuzanna	---
13.	Mortęgi	Granica Adam tel. 645-50-92	Junker Anna, Michalski Krzysztof, Krotowski Ireneusz, Nawrocka Romana	---
14.	Omule	Czarnecki Benedykt tel. 645-83-25	Mroczek Jan, Kofecka Jadwiga, Maciołek Jerzy, Zelma Jan, Ziejewski Cezary, Jakubowska Elżbieta	---
15.	Pomierki	Jankowski Stanisław tel. 645-17-36	Jankowski Wacław, Sontowski Kazimierz	---
16.	Prątnica	Kowalkowski Jan tel. 645-04-38	Surdykowski Tomasz, Czyżak Adam, Wiśniewski Janusz, Cybulski Tomasz	---
17.	Raczek	Iwanowski Dariusz tel. 645-27-32	Zakrzewski Antoni, Pokojski Jan	---
18.	Rakowice	Deka Teresa tel. 645-92-28	Krawczyk Mariusz, Syguła Stanisław, Liszewski Tadeusz, Grzywacz Urszula, Piekoszewski Czesław, Krawczyk Edward	Liszewski Tadeusz
19.	Rożental	Kowalkowski Dariusz tel. 645-11-71	Zakrzewski Feliks, Cyrankowski Andrzej, Nadolski Jan, Dutkiewicz Brygida, Lewalski Kazimierz, Pokojski Ryszard	---
20.	Rumienica	Wrońska Wiesława tel. 645-04-72	Makowski Stefan, Senkowski Józef	---
21.	Sampława	Korszon-Zacharska Urszula tel. 645-92-11	Jankowski Sławomir, Nadolska Elżbieta, Zieliński Ryszard, Szczesiak Adam, Przybyłowski Ryszard	---
22.	Szczepankowo	Trzcński Józef tel. 645-04-80	Malinowski Stanisław, Muszyński Tadeusz, Liszewski Piotr, Karpiński Andrzej	---
23.	Targowisko	Guzowska Anna tel. 645-36-85	Kasprowicz Krzysztof, Wiśniewski Kazimierz, Machulska Małgorzata, Zdrojewska Barbara, Tomaszewski Krzysztof	---
24.	Tuszewo	Józefowicz Bogusław tel. 645-32-56	Rynkowski Marek, Hładczuk Michał	---
25.	Wałdyki	Jarząbek Michał tel. 645-17-39	Zalewski Wiesław, Jakielski Stanisław, Krużewski Arkadiusz, Jarząbek Damian, Chorzelewski Marek, Markowski Tomasz, Krużewski Bogdan	Krużewski Bogdan

26.	Zielkowo	Rudzyński Stanisław tel. 648-18-02	Szczepański Zenon, Wyżlic Roman, Pietruszka Waldemar	---
27.	Złotowo	Licznarski Jan tel. 645-82-79	Zalewski Andrzej, Ochlak Kazimierz, Szynaka Stanisław, Nierzwicki Jacek	



Mieszkańcy aktywnie włączyli się w opracowanie Planu Odnowy Miejscowości Kazanice.

2.3. POŁOŻENIE I WYGLĄD WSI

Kazanice (województwo warmińsko-mazurskie, powiat Iława, gmina Lubawa) położone jest 6 km na północny zachód od Lubawy, zajmuje obszar 10,90 km². Kazaniece zostały lokowane na Pojezierzu Chełmińsko-Dobrzyńskim, w mezoregionie Doliny Drwęcy, w niedalekim sąsiedztwie Garbu Lubawskiego. Część obszaru wsi położona jest na płaskiej i falistej wysoczyźnie morenowej. Zachodnia część obszaru wsi stanowi fragment doliny Drwęcy od rzeki na poziomie 90 m n.p.m. Na terenie sołectwa nie ma jeziora ale obniżenie powyroboiskowe, pożwirowe wypełnione wodą w odległości ok. kilometra od wsi. Kazanice są wsią typu ulicówki, która od kilkunastu lat zmienia swój kształt w wielodrożnicę o długości ok 1,5 km. Przez wieś przebiega szosa łącząca Zielkowo i Rożental z Byszwałdem i droga dojazdowa do szosy

Lubawa- Iława. Dominują tu gleby biellicowe (80%- V-VI klasy), na łąkach gleby torfowe, od IV-V klasy. Poza po wyrobiskowym zbiornikiem po żwirowni na terenie Kazanic nie ma innych akwenów wodnych.

Około 6 km od granic wsi biegnie droga krajowa nr 15 Ostróda-Toruń.
Odległość Kazanic od większych miast:

- Lubawa - 6,5km
- Iława/miasto powiatowe/ - 15km
- Ostróda - 20km
- Olsztyn/miasto wojewódzkie/ - 58km
- Toruń - 120km

Z Kazanic można wyjechać środkami komunikacji publicznej – PKS jedynie do Lubawy. Do pozostałych miejscowości można dojechać z przesiadką lub dojść do drogi głównej. Jednak większość mieszkańców aby dojechać do pracy, szkół średnich, na pocztę, do ośrodka zdrowia, korzysta z własnych środków lokomocji.

We wsi dominuje zabudowa jednorodzinna i zagrodowa . Znajduje się tu 146 gospodarstw. Architektura Kazanic jest bardzo zróżnicowana i z dobrym skutkiem łączy stare z nowym. Zabytki ładnie komponują się z nowoczesnym osiedlem. W „starej” części wsi zbudowano już dobre ulice i chodniki. Przy wąskiej drodze mieszkańcy narażeni są na niebezpieczeństwa wypadków drogowych. Na zebraniu wiejskim uchwalono, że priorytetowo należy potraktować budowę chodników. W kolejnych latach należy rozwiązać problem świetlicy wiejskiej, która wymaga kapitalnego remontu. Młodzież obecna przy opracowaniu Planu Odnowy Miejscowości Kazanice zgłosiła potrzebę budowy bieżni przy szkole i wielofunkcyjnego boiska sportowego dla wsi. Po wykonaniu dokumentacji technicznej, w kolejnych latach inwestycje będą sukcesywnie realizowane.

Tymczasem w budowanym osiedlu brakuje infrastruktury: dróg, chodników, oświetlenia. Na nowym osiedlu mieszkają młode rodziny, dlatego głównie z uwagi na bezpieczeństwo dzieci konieczna jest budowa chodnika.



Osiedle po lewej, droga przy której będzie budowany chodnik

Większość posesji jest zadbana i utrzymana w czystości. We wsi znajdują się chodniki lecz ich stan jest bardzo zły i wymaga remontu. W miarę rozwoju wsi konieczne jest wybudowanie nowych chodników. Mieszkańcy wsi stopniowo odnawiają elewację domów i wymieniają poszycia dachowe.

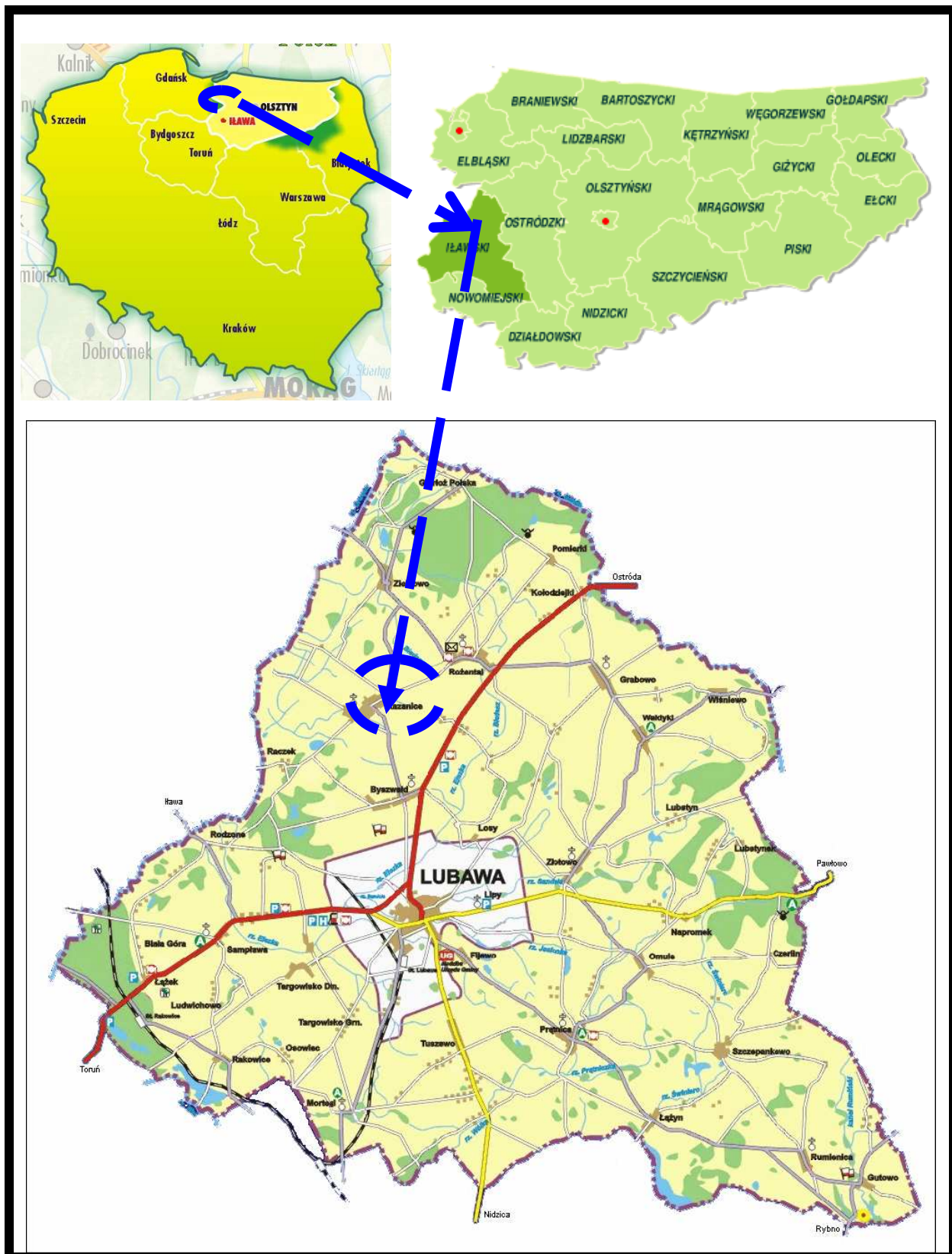


Szkoła w Kazanicach

Szkoła w Kazanicach dysponuje w miarę dobrym zapleczem sportowym. Chociaż niewielka ale znajduje się tu sala gimnastyczna /12m x 24m/, siłownia, salka do gimnastyki korekcyjnej i kompleks boisk, który wymaga jednak modernizacji i rozbudowy aby spełniał wymogi bezpieczeństwa. Boisko do piłki nożnej wymaga wymiany nawierzchni, a teren pod budowę kompleksu małych boisk to tylko plac i dwie bramki.

Rysunek nr 1

LOKALIZACJA WSI KAZANICE



2.4. CHARAKTERYSTYKA MIESZKAŃCÓW

Tabela nr 2 CHARAKTERYSTYKA MIESZKAŃCÓW SOŁECTWA KAZANICE

Charakterystykę mieszkańców przedstawia poniższa tabela.

L.p.	MIEJSCOWOŚĆ	POBYT		LUDNOŚĆ OGÓŁEM	PŁEĆ		WIEK		
		stały	czasowy		żeńską	męską	Przed- produ- kcyjny	Produ- kcyjny	Po- produ- kcyjny
1.	Kazanice	739	6	745	383	362	199	427	119

Źródło: Dane Urzędu Gminy Lubawa (grudzień 2008 rok)

Dzieci uczęszczają do Zespołu Szkół w Kazanicach :

- Grupa zabawowa dla dzieci w wieku od 3 do 5 lat
- oddział przedszkolny „0” dla dzieci 6 letnich
- W Kazanicach jest 27% mieszkańców w wieku przedprodukcyjnym, 16% poprodukcyjnym i 57% w produkcyjnym. Społeczeństwo jest więc stosunkowo młode.

132 dzieci ze wsi uczęszcza do Zespołu Szkół w Kazanicach. Do szkoły także dowożone są dzieci z Zielkowa, Raczka, Rożentala, Byszwałdu- razem 221 dzieci.



Starsza młodzież po ukończeniu gimnazjum kontynuuje naukę w szkołach średnich w Lubawie, Nowym Mieście Lubawskim, Ostródzie, Iławie a nawet w Olsztynie. Zdecydowana większość dojeżdża do szkoły autobusem PKS. Część z nich mieszka w internacie lub na stancjach. Po maturze studiuja w Olsztynie, Gdańsku, Toruniu a nawet w Poznaniu.

Mieszkańcy pracują w rolnictwie, posiadają indywidualne gospodarstwa rolne. Pozostali pracują w Lubawie w firmach:

- -Swedwood Poland - branża meblowa
- Szynaka Meble – branża meblowa
- Oristo – branża meblowa

Pracę zapewniają mieszkańcom również miejscowi przedsiębiorcy:

- ▼ Firma meblowa VBCH MEBLE sp.z o.o
- ▼ Zakład Usługowo- Handlowy Andrzej Zadroga
- ▼ Usługi Leśne LAS
- ▼ Skup i sprzedaż zwierząt gospodarskich Renata Wyzlic
- ▼ Sklep Spożywczo- Przemysłowy Spółdzielni Rolniczo- Handlowej ROLNIK
- ▼ Sklep Spożywczo- Przemysłowy

Według danych M.P.i P.S. za grudzień 2008 roku w Kazanicach 19 osób bezrobotnych było zarejestrowanych w Urzędzie Pracy w Lubawie, w tym 6 kobiet i 6 z prawem do zasiłku. W tej typowo rolniczej wsi , o małej średniej wielkości gospodarstw istnieje problem ukrytego, strukturalnego bezrobocia ale także potencjał kadr dla gospodarki regionu osób wychowanych w etosie pracy. Mieszkańcy nie są „zamożni” i borykają się z problemami życia codziennego.

Tabela 3. Środowiska Kazanic objęta pomocą GOPS w Lubawie

lp	Liczba środowisk objętych pomocą	liczba osób w rodzinie	Liczba dzieci
1.	12	33	13

Źródło danych: GOPS w Lubawie(dane za rok 2008)

Tabela 4. Powody przyznania pomocy

lp	Przyczyny przyznanej pomocy	Liczba środowisk objętych pomocą
1	bezrobocie	3
2	Długotrwała choroba	3
3	Niepełnosprawność	2
4	Rodzina wielodzietna	2
5	Rodzina niepełna	1

Źródło danych: GOPS w Lubawie(dane za rok 2008)

Tabela 5. Formy pomocy

lp	Formy pomocy	Liczba środowisk
1	Pomoc pieniężna - zasiłek okresowy -zasiłek celowy	6 3 5
2	Posiłki szkolne	3 (7 dzieci)
3	Usługi opiekuńcze	2
4	Umieszczenie w DPS	1
5	Praca socjalna	13

Źródło danych: GOPS w Lubawie(dane za rok 2008)

2.5. POZIOM ORGANIZACJI MIESZKAŃCÓW I ICH OSIĄGNIĘCIA

Obecnie funkcję Sołtysa pełni **Anna Jackiewicz**, która na co dzień pracuje fizycznie w VBCH przy produkcji elementów meblowych. Jest studentką Wydziału Prawa i Administracji U.W-M. w Olsztynie.

Rada Sołeczka Wałdyk:

- 1.Mieczysław Kowalkowski
- 2.Jarosław Treder
- 3.Anna Maliszewska
- 4.Dariusz Stawiarski
- 5.Stanisław Dombrowski
- 6.Teresa Grabowska
- 7.Iwona Borkowska
- 8.Mirosław Borkowski

Nowo wybrana Rada Sołeczka, postawiła sobie za cel, podniesienie standardu życia społecznego wsi i włączenie młodzieży do życia kulturalnego oraz integrację społeczności lokalnej.

Wieś corocznie organizuje charakterystyczną imprezy lokalnej wyróżniającej ją spośród innych sołectw- Dni Kazanic. Ze względu na zły stan świetlicy wiejskiej wszystkie uroczystości okolicznościowe odbywały się na terenie szkoły: Dożynki Gminne, Dni Kazanic, festyny, zawody sportowe (na wszystkich szczeblach). Szkoła w Kazanicach jest miejscem integracji mieszkańców, była również organizatorem Choinek Noworocznych, bali karnawałowych i wielu imprez okolicznościowych.

Dużym atutem wsi jest działający tu LZS JORDAN Kazanice, który od dwóch sezonów występuje w A klasie wojewódzkiej. Bardzo prężnie działa też

Ochotnicza Straż Pożarna. Młodzież gimnazjalna aktywnie włącza się w życie wsi, także w opracowanie Planu Odnowy Miejscowości Kazanice.

2.6 AKTYWACJA ŚRODOWISKA DZIECIĘCO-MŁODZIEŻOWEGO

Na terenie wsi Kazanice mieszka 132 dzieci w wieku od 6-16 lat.

W ciągu roku szkolnego dzieci uczęszczają na kółka przedmiotowe prowadzone przez nauczycieli. Odbywają się również zajęcia w ramach **Młodzieżowego Klubu Integracji Społecznej**, który ma siedzibę w szkole. Są to zajęcia sportowe, informatyczne, języka angielskiego, kółko przyrodnicze, szachowe, ekologiczne, warsztaty muzyczne itp. Drugi rok z rzędu od 1 września do połowy grudnia prowadzone będą zajęcia „**Szkolna trampolina**” w ramach których odbywać się będą: kółko informatyczne, klub turystyczno-krajoznawczy, zajęcia sportowo-rekreacyjne połączone z wyjazdami na pływalnię oraz zajęcia wyrównawcze z (matematyki, fizyki, geografii, j. angielskiego).

We wsi istnieje potrzeba wybudowania wielofunkcyjnego boiska sportowego i bieżni przy boisku szkolnym. Dzięki temu dzieci będą osiągały jeszcze lepsze wyniki sportowe niż dotychczas. Organizowane przez wieś imprezy osiągają coraz wyższy standard.

W okresie ferii zimowych w szkole przez jeden tydzień odbywa się „**pół zimowisko**”, w którym dzieci chętnie uczestniczą. W czasie wakacji jednak, dzieci i młodzież pracują w gospodarstwach rolnych swoich rodziców lub same organizują sobie czas wolny. Rodziców nie stać na to, by wysyłać swoje pociechy na kolonie, czy obozy letnie. Jeżeli już wyjeżdżają to do blisko mieszkającej rodziny.

Już od początku swojej działalności Rada Sołecka zaczęła aktywnie współpracować z młodzieżą. Dzieciom, w szczególności tym najmłodszym, brakuje bezpiecznego, ogrodzonego placu zabaw. Rada Sołecka postanowiła sobie za cel jego wybudowanie.

2.7. STAN OTOCZENIA NATURALNEGO

Wieś Kazanice położona jest w subregionie rzeki Drwęcy w odległości kilku km od otuliny Parku Krajobrazowego Wzgórz Dylewskich, który zajmuje 14 525ha. Park Krajobrazowy Wzgórz Dylewskich jest to obszar najwyższej rangi w sieci ekologicznej ECONET – POLSKA, jako biocentrum zachodnio – mazurskiego obszaru węzłowego o znaczeniu międzynarodowym. Cechuje się urozmaiconą rzeźbą terenu z najwyższym wzniesieniem na Pojezierzu Mazurskim – Górą Dylewską (312m n.p.m.). Tereny parku charakteryzują się

bogata fauną i florą, znaczną lesistością oraz rezerwatami przyrody. Ponad połowa obszaru parku pokryta jest lasami 3512ha co daje 52% lesistości. Wyróżniono tu 16 zespołów ekosystemów leśnych i zaroślowych. Stwierdzono występowanie 750 gatunków roślin naczyniowych, 37 roślin podlega ochronie gatunkowej, w tym 25 ochronie ścisłej. Na terenie parku wykryto 236 gatunków zwierząt, z tego 168 objętych jest ochroną gatunkową. Są tu trzy rezerваты przyrody: „Jezioro Francuskie”, „Dylewo”, Rzeką Drwęca. Przez teren parku prowadzą szlaki turystyczne: „Grunwaldzki”, ścieżka przyrodnicza na Dylewskiej Górze i 7 promowanych tras narciarskich.

W pobliżu Kazanicy nie ma większych skupisk leśnych ani akwenów wodnych. W sąsiedztwie wsi przepływa Rzeką Drwęca- obszar krajobrazu chronionego. Mieszkańcy wsi, a w szczególności dzieci i młodzież szkolna, uczestniczą w wycieczkach pieszych i rajdach rowerowych na terenie parku w ramach kółka LOP. Dzieci spędzają każdego roku Dzień Dziecka na terenie Góry Dylewskiej. W programie imprezy są: przemarsz ścieżką przyrodniczą, Jezioro Francuskie, gry i zabawy rekreacyjne, ognisko, taras widokowy. Wszystko to odbywa się za pozwoleniem Nadleśnictwa Olsztynek i pod czujnym okiem opiekunów.

2.8. POZIOM ROLNICTWA

Jak już wcześniej wspomniano jedną z funkcji wsi Kazanice jest rolnictwo.

Tabela nr 6 Charakterystyka rolnictwa sołectwie Kazanice

Liczba gospodarstw	146
Ogólna powierzchnia użytków rolnych	1227,10
Przeciętna wielkość gospodarstwa rolnego	8,40
Średni dochód gospodarstwa rolnego	1844,00zł

Dane Urzędu Gminy w Lubawie

Tabela nr 7 Wielkości gospodarstw rolnych w Kazanicach

Typ gospodarstwa	Ilość
gospodarstwa do 1 ha	41
gospodarstwa do 2 ha	13
gospodarstwa do 5 ha	22
gospodarstwa do 7 ha	8
gospodarstwa do 10 ha	18
gospodarstwa do 15 ha	7
gospodarstwa do 20 ha	11
gospodarstwa do 50 ha	20

gospodarstwa do 100 ha	1
gospodarstwa powyżej 100 ha	0
Grunty do 1 ha opod. wg 2,5q	5
Razem:	146

Dane Urzędu Gminy w Lubawie

Rolnicy zajmują się głównie hodowlą trzody chlewnej i produkcją mleka. Uprawiają zboża i rzepak. Wykorzystują nowe możliwości, jakie stwarza członkostwo Polski w UE i pobierają dopłaty bezpośrednie do produkcji rolnej. Nadal jednak należy organizować szkolenia w zakresie nowoczesnych form gospodarowania i ubiegać się o dotacje. Istotnym problemem jest także edukacja w zakresie ekonomicznych aspektów produkcji rolnej oraz alternatywnych źródeł dochodu dla gospodarstw rolniczych.

2.9. PRZEDSIĘBIORCZOŚĆ

Wieś, jak już wspomniano, spełnia także funkcje pozarolnicze.

Na terenie Kazanic znajdują się:

- ▼ Firma meblowa VBCH MEBLE sp.z o.o
- ▼ Zakład Usługowo- Handlowy Andrzej Zadroga
- ▼ Usługi Leśne LAS
- ▼ Skup i sprzedaż zwierząt gospodarskich Renata Wyzlic
- ▼ Sklep Spożywczo- Przemysłowy Spółdzielni Rolniczo- Handlowej ROLNIK
- ▼ Sklep Spożywczo- Przemysłowy

2.10. KULTYWOWANIE TRADYCJI

Kultywowanie tradycji związane jest przeważnie z obchodami świąt kościelnych w Parafii Grabowo, do której należą mieszkańcy Wałdyk. Uroczyście obchodzone są; Boże Ciało, Odpust Parafialny, Dożynki Parafialne itp.

Rada Sołecka pragnie aby tradycją stało się:

- Aktywne włączenie się do akcji „Sprzątanie Świata”
- Organizowanie festynów rodzinnych
- Organizowanie imprez okolicznościowych
- Uroczyste obchody Dożynek Parafialnych
- Organizacja corocznej charakterystycznej lokalnej imprezy- Dni Kazanic.

W Kazanicach znajduje się wiele zabytków, które świadczą o bogatej historii wsi. Mieszkańcy, a szczególnie młodzież, nie wiele jednak wiedzą o przeszłości miejscowości, w której mieszkają.




Stara szkoła w Kazanicach

Dzieci już zaczęły pracę nad poznawaniem historii swojej wsi poszukując zabytków, zbierając informacje na ich temat i fotografując je.



Wnętrze XIV wiecznego gotyckiego kościoła w Kazanicach



Jedna z kapliczek na skrzyżowaniu ulic w Kazanicach



Jedna z 6 chat –zabytków Kazanic (Nr 61)



Chata-zabytek w Kazanicach

2.11. INFRASTRUKTURA SPOŁECZNA

OCHRONA ZDROWIA

W Kazanicach nie ma przychodni ani apteki. Opiekę zdrowotną zapewnia mieszkańcom Samodzielny Publiczny Zakład Opieki Zdrowotnej – Gminny Ośrodek Zdrowia w Rożentalu. Natomiast apteki mieszczą się w Lubawie na ulicy Rynek oraz dwie na ulicy Rzepnikowskiego. Najbliższy szpital znajduje się w Iławie, Nowym Mieście Lubawskim oraz w Ostródzie.

OPIEKA SPOŁECZNA

Sferę społeczną w Kazanicach zabezpiecza Ośrodek Pomocy Społecznej Gminy Lubawa z siedzibą w Fijewie (obrzeża Lubawy).

BIBLIOTEKA

Na terenie Gminy działa Gminna Biblioteka Publiczna Lubawa z siedzibą w Rożentalu. Jest to samorządowa instytucja kultury. W Kazanicach nie ma biblioteki, lecz mieszkańcy mogą także korzystać z zasobów Biblioteki Miejskiej im. Teofila Ruczyńskiego w Lubawie.

POCZTA

Na terenie Kazanic nie ma Urzędu Pocztowego. Najbliższy jest w Lubawie, do którego mieszkańcy wsi muszą dojechać ok 6 km.

KINO

Kino „Pokój” mieści się w mieście Lubawa.

2.12. BEZPIECZEŃSTWO PUBLICZNE

Pod względem bezpieczeństwa przeciwpożarowego Gmina Lubawa jest wyjątkowa, bowiem na jej terenie funkcjonuje aż 18 jednostek Ochotniczej Straży Pożarnej – także w Kazanicach. Inne OSP znajdują się w miejscowościach: Tuszewo, Byszwałd, Złotowo, Rumienica, Rożental, Rakowice, Łążyn, Lubstynek, Wałdyki, Omule, Prątnica, Gutowo, Szczepankowo, Grabowo, Pomierki, Targowisko, Zielkowo.

Na terenie Gminy znajduje się Posterunek Policji.

2.13. INFRASTRUKTURA TECHNICZNA

DROGI

Przez teren wsi Kazanice przebiegają następujące drogi:

- szosa łącząca Zielkowo i Rożental z Byszwałdem
- droga dojazdowa do szosy Lubawa- Iława

W planie Rozwoju Lokalnego Gminy Lubawa planuje się remont chodników w Kazanicach

KANALIZACJA

W Kazanicach nie ma sieci kanalizacyjnej. Mieszkańcy mają zbiorniki bezodpływowe, tzw. szamba. Nieczystości są wywożone przez Zakład Oczyszczania w Lubawie.

WODOCIĄG

W Kazanicach znajduje się gminne ujęcie wody pitnej – wodociąg grupowy. Wieś została zwodociągowana w 1972 roku.

GOSPODARKA GAZOWA

Na terenie Gminy Lubawa, zatem także w Kazanicach, nie ma sieci gazowniczej. Gospodarstwa domowe korzystają z gazu butlowego.

ENERGIA ELEKTRYCZNA

Sieć energetyczna SN 15 kV zasilająca stacje transformatorowo-rozdzielcze na obszarze Gminy Lubawa jest wyprowadzona z Głównego Punktu Zasilania w Lubawie, który jest zasilany energią elektryczną z odgałęzienia linii 110 kV Ostróda – Iława. Sieć ta na obecnym etapie zaspakaja dostatecznie potrzeby odbiorców. Sołectwo Kazanice zostało zelektryfikowane w 1956 roku.

TELEFON / INTERNET

W latach 90-tych mieszkańcy Kazanic z własnej inicjatywy postanowili założyć telefony w swoich domach. Uzgodniono z Telekomunikacją, że wykonanie niezbędnej infrastruktury i materiały sfinansują mieszkańcy, po czym odliczą te koszty od swoich rachunków telefonicznych.

Dotychczas jednak nie ma możliwości podłączenia do szerokopasmowego Internetu. Nieliczni mieszkańcy korzystają z modemów.

GOSPODARKA CIEPLNA

Mieszkańcy Kazanic ogrzewają swoje posiadłości przy pomocy węgla, drewna i trocin.

GOSPODARKA ODPADMI

W Kazanicach stosuje się selektywną zbiórkę odpadów. Na terenie wsi stoją pojemniki na szkło i plastik.

Odpady te są wywożone przez Lubawską Spółkę Komunalną na podstawie indywidualnych umów z mieszkańcami.

ROZDZIAŁ III

ANALIZA SWOT

Tabela nr 8 Analiza SWOT

MOCNE STRONY	SŁABE STRONY
<ul style="list-style-type: none"> ➤ otwarta aktywna szkoła z salą gimnastyczną i siłownią ➤ przedszkole dla dzieci od 3-5 lat ➤ gimnazjum ➤ dużo młodzieży i dzieci ➤ zapewnienie miejsc pracy przez miejscowego przedsiębiorcę ➤ infrastruktura istniejąca ➤ niewielka odległość do Parku Krajobraz. Wzgórz Dylewskich ➤ bogata historia ➤ dużo zabytków ➤ dobry dostęp do drogi krajowej i niewielka odległość ➤ czyste powietrze ➤ coroczna organizacja Dni Kazanic ➤ silna, aktywna Ochotnicza Straż Pożarna ➤ znany klub sportowy 	<ul style="list-style-type: none"> ➤ mała aktywność mieszkańców wsi ➤ bardzo zły stan świetlicy wiejskiej ➤ brak wyposażenia świetlicy ➤ brak placu zabaw brak infrastruktury kulturalnej ➤ brak kanalizacji ➤ zły stan nawierzchni dróg i brak ograniczników prędkości ➤ zły stan chodników ➤ słaba promocja zabytków Kazanic ➤ brak miejsc noclegowych oraz infrastruktury turystycznej
SZANSE	ZAGROŻENIA
<ul style="list-style-type: none"> ➤ szybszy rozwój rolnictwa dzięki dotacjom z UE ➤ możliwość dofinansowania gospodarstw rolnych ze środków UE ➤ możliwość dofinansowania infrastruktury technicznej, kulturalnej, sportowej i rekreacyjnej ze środków UE ➤ promowanie i dofinansowanie alternatywnych źródeł dochodów na wsi ➤ możliwości pracy przez zakładanie własnej działalności gospodarczej ➤ odradzanie się aktywności społecznej mieszkańców ➤ dobra promocja gminy wsi 	<ul style="list-style-type: none"> ➤ coraz mniejsza integracja społeczna ➤ zanikanie tradycji ➤ trudna sytuacja materialna mieszkańców obszarów wiejskich ➤ ucieczka ludzi młodych, aktywnych za granicę i do dużych miast ➤ skomplikowane procedury i trudne do spełnienia warunki umożliwiające pozyskanie środków UE na inwestycje ➤ wzrastające bezrobocie ➤ rozwój patologii społecznej

ROZDZIAŁ IV

WIZJA ROZWOJU WSI

Tabela nr 9 Wizja rozwoju Kazanic

Jakie ma pełnić funkcje?	MIESZKALNE, ROLNICZE, KULTURALNO-ROZRYWKOWE
Kim mają być mieszkańcy?	OTWARCI, ŻYCZLIWI, TOLERANCYJNI, CHĘTNI DO PRACY SPOŁECZNEJ, WSPÓLPRACUJĄCY DLA DOBRA ROZWOJU
Jak zorganizowani będą mieszkańcy	OSP, KGW-REAKTYWACJA, ŚWIETLICA WIEJSKA JAKO CENTRUM KULTURY, ORGANIZACJA MŁODZIEŻOWA
Co będzie źródłem utrzymania?	WŁASNE GOSPODARSTWA ROLNE, PRACA W PRZEDSIĘBIORSTWACH, WŁASNA DZIAŁALNOŚĆ GOSPODARCZA
W jaki sposób rozwiązywane będą problemy?	WSPÓLNIE NA ZEBRANIACH WIEJSKICH ORAZ PRZY POMOCY EKSPERTÓW
Jak będzie wyglądać nasza wieś?	CZYSTA, ZADBANA, ESTETYCZNA, NOWOCZESNA, BEZ ETERNITU, ODNOWIONE DROGI I CHODNIKI, SKANALIZOWANA
Jaki będzie stan otoczenia i środowiska?	DUZO ZIELENI, DRZEW , KWIATÓW, CZYSTE POWIETRZE
Jak będą wyglądać mieszkania i obejścia?	ZADBANE OGRÓDKI PRZY DOMACH, CZYSTE PODWÓRKA Z ODZIELONYMI PARKAMI MASZYNOWYMI, SUCHE MIESZKANIA, POKOJE DLA WSZYSTKICH DOMOWNIKÓW
Jakie będzie rolnictwo?	ZMECHANIZOWANE, EKOLOGICZNE, DOCHODOWE ZAPEWNIAJĄCE GODNE ŻYCIE, POSZUKUJĄCE ALTERNATYWNYCH ŹRÓDEŁ DOCHODU
Jak wyglądać będzie sieć komunikacyjna?	DROGI W DOBRYM STANIE, CHODNIKI DLA PIESZYCH, KOMUNIKACJA PODMIEJSKA
Z jakich propozycji będzie mogła skorzystać młodzież i dzieci?	OTWARTA SZKOŁA, PLAC ZABAW, DOSTĘP DO INTERNETU, BOISKA SPORTOWE, NOWA ŚWIETLICA JAKO CENTRUM KULTURY, MŁODZIEŻ WSPÓLDECYDUJĄCA O SPRAWACH WSI
Czym będzie wyróżniać się nasza wieś?	CHARAKTERYSTYCZNĄ I TYPOWĄ DLA WSI IMPREZĄ, CZYSTOŚCIĄ, ZAANGAŻOWANIEM WSZYSTKICH GRUP SPOŁECZNYCH

ROZDZIAŁ V

ZESTAWIENIE PRIORYTETÓW, CELÓW I ZADAŃ

Tabela nr 10 Cele i zadania

PRIORYTET I	PRIORYTET II	PRIORYTET III
Rozwój społeczno-kulturalnego mieszkańców wsi	Szkolenia	Infrastruktura techniczna
CELE	CELE	CELE
<ol style="list-style-type: none"> 1. Zaspokojenie potrzeb społecznych i kulturalnych 2. Podniesienie standardu życia i pracy na wsi 3. Rozwój tożsamości społeczności wiejskiej i zachowania dziedzictwa kulturowego 4. Odnawianie dawnych tradycji i zwyczajów 5. Integracja społeczności wiejskiej oraz gminnej 6. Zwiększenie aktywności ruchowej 7. Poprawa atrakcyjności zamieszkania dla dzieci, młodzieży i dorosłych 	<ol style="list-style-type: none"> 1. Zwiększenie dochodów mieszkańców 2. Zwiększenie elastyczności zawodowej 3. Poszerzenie funkcji wsi w zakresie rozwoju gospodarczego 4. Pozyskiwanie alternatywnych dochodów poza rolnictwem 5. Uzyskiwanie nowych kwalifikacji zawodowych 	<ol style="list-style-type: none"> 1. Poszerzenie funkcji wsi 2. Poprawa bezpieczeństwa ruchu drogowego, głównie pieszych 3. Poprawa stanu środowiska naturalnego 4. Wzrost atrakcyjności wsi w różnych aspektach
ZADANIA	ZADANIA	ZADANIA
<ol style="list-style-type: none"> 1. Remont lub adaptacja i wyposażenie świetlicy wiejskiej. 2. Budowa placu zabaw 3. Budowa boiska wielofunkcyjnego. 4. Promocja zabytków i walorów krajobrazowo-przyrodniczych wsi i miejscowości sąsiednich. 5. Organizacja imprez integracyjnych. 	<ol style="list-style-type: none"> 1. Szkolenia dla mieszkańców wsi. 	<ol style="list-style-type: none"> 1. Rozwiązanie problemu ścieków sanitarnych. 2. Remont nawierzchni dróg. 3. Przebudowa chodników. 4. Zazielenianie i estetyzacja wsi.

ROZDZIAŁ VI

HARMONOGRAM I KOSZTORYS WDRAŻANIA PLANU

Tabela nr 11 Harmonogram rzeczowo- finansowy

	Zadanie	2009	2010	2011	2012	2013	2014	2015	Źródła finansowania
PRIORYTET I Stworzenie warunków do rozwoju społeczno-kulturalnego									
1.	Remont lub adaptacja i wyposażenie świetlicy wiejskiej		50.000	50.000					Fundusze strukturalne 2007-2013 + środki własne Gminy
2.	Budowa placu zabaw dla dzieci		8.000						Fundusze strukturalne 2007-2013 + środki własne Gminy
3.	Budowa boiska wielofunkcyjnego		200.000	200.000					Fundusze strukturalne 2007-2013 + środki własne Gminy
4.	Promocja zabytków i walorów krajobrazowo-przyrodniczych	6.000	4.000	4.000	4.000	4.000	4.000	4.000	Fundusze strukturalne 2007-2013 + środki własne Gminy
5.	Organizacja imprez integracyjnych	10.000	10.000	10.000	10.000	10.000	10.000	10.000	Fundusze strukturalne 2007-2013 + środki własne Gminy
PRIORYTET II Szkolenia									
1.	Szkolenia dla mieszkańców wsi	20.000	20.000	20.000	20.000	20.000	20.000	20.000	Fundusze strukturalne 2007-2013 + środki własne Gminy
PRIORYTET III Infrastruktura techniczna									
1.	Rozwiązanie problemu ścieków we wsi		2.500.000	2.500.000					Fundusze strukturalne 2007-2013 + środki własne Gminy

2.	Remont nawierzchni dróg	600.000							Fundusze strukturalne 2007-2013 + środki własne Gminy
3.	Przebudowa chodników	609.000							Fundusze strukturalne 2007-2013 + środki własne Gminy
4.	Zazielenianie i estetyzacja wsi	4.000	4.000	5.000	4.000	4.000	5.000	5.000	Fundusze strukturalne 2007-2013 + środki własne Gminy i prywatne

ROZDZIAŁ VII

SPOSOBY MONITOROWANIA, OCENY I KOMUNIKACJI SPOŁECZNEJ

Realizacja założeń Planu będzie monitorowana przez Radę Sołecką wsi, Sołtysa oraz Gminę. Będzie się to odbywać przez:

- budżet Gminy na kolejne lata
- sprawozdania z realizacji budżetu Gminy
- tablica informacyjna we wsi Kazanice
- dokumentacja z odbioru robót poszczególnych inwestycji

Spółeczność wiejska będzie informowana o realizacji budżetu na zebraniach wiejskich.

Kontakt pomiędzy wsią a Gminą będzie zachowany poprzez Sołtysa, Radę Sołecką i aktywnych mieszkańców wsi.

Plan Odnowy Miejscowości Kazanice jest dokumentem, który powinien zmieniać się tak, jak zmienia się wieś. Jego założenia są elastyczne i powinny być dostosowywane do potrzeb społeczności oraz do aktualnych możliwości.

Plan Odnowy Miejscowości Kazanice powstał przy współudziale mieszkańców tej miejscowości, Rady Sołeckiej oraz Gminy Lubawa. Wypracowane tu priorytety i zadania są dobrem wspólnym, a ich realizacja leży w interesie Stron.

Zestawienie tabel i rysunków:

Tabela 1 . Wykaz sołectw i członków Rad Sołeckich	s. 9
Tabela 2. Charakterystyka mieszkańców	s. 16
Tabela 3. Środowiska Kazanic objęte pomocą GOPS w Lubawie	s. 17
Tabela 4 Powody przyznanej pomocy	s. 17
Tabela 5. Formy pomocy	s. 18
Tabela 6. Charakterystyka rolnictwa Kazanic	s. 19
Tabela 7. Wielkość gospodarstw rolnych w Kazanicach	s. 19
Tabela 8. Analiza SWOT	s. 29
Tabela 9. Wizja rozwoju Kazanic	s. 32
Tabela 10 Cele i zadania	s. 34
Tabela 11 Harmonogram rzeczowo- finansowy	s. 36
Rysunek nr 1 Położenie wsi Kazanice	s. 15