



Fijewo, 22 września 2022 r.

Wszyscy Wykonawcy

GKIZP.271.1.13.2022

WYJAŚNIENIA treści SWZ – 1

Działając zgodnie z art. 284 ust. 2 i 6 w związku z art. 284 ust. 1 oraz zgodnie z art. 137 ust. 1 i 2 ustawy z dnia 11 września 2019 r. – Prawo zamówień publicznych (t.j. Dz. U. z 2022 r., poz. 1710 z późn. zm.) udzielam wyjaśnień treści Specyfikacji Warunków Zamówienia (dalej: SWZ) w postępowaniu prowadzonym w trybie podstawowym pn.: „**Budowa placów zabaw i siłowni zewnętrznych w czterech miejscowościach na terenie Gminy Lubawa**”

Pytanie 1

Proszę o udostępnienie wymiarów urządzeń zabawowych?

- Wymiary maksymalne i minimalne urządzenia.
- Wymiary strefy funkcjonalnej urządzenia oraz wysokość upadkową urządzenia.

Odpowiedź 1

Wymiary urządzeń zabawowych zgodnie z wymiarami katalogowymi producentów placów zabaw. Wymiary strefy funkcjonalnej urządzenia oraz wysokość upadkowa urządzenia zgodna z kartami katalogowymi urządzenia.

Urządzenia placu zabaw winny być zgodne z obowiązującymi normami potwierdzone certyfikatem (certyfikat nie jest wymagany przy składaniu oferty).

Pytanie 2

Czy należy wykonać nawierzchnię bezpieczną pod urządzeniami zabawowymi. Jeśli tak to jaką? Proszę podać parametry tej nawierzchni.

Odpowiedź 2

Zamawiający nie wymaga takiej nawierzchni.

Pytanie 3

Proszę o udostępnienie mapy, rysunku czy rzutu miejsca położenia placu zabaw i siłowni.

Odpowiedź 3

Miejsce położenia w załączeniu do wyjaśnień.

Pytanie 4

Bardzo proszę o informację czy dopuszczają Państwo w urządzeniach fitness stopnice ze stali nierdzewnej. Proszę również o udostępnienie rysunku poglądowego linarium lub o podanie wymiarów.

Odpowiedź 4

Zamawiający dopuszcza stopnice ze stali nierdzewnej. Rysunek poglądowy linarium w załączeniu do wyjaśnień.

Pytanie 5

Czy w zakresie postępowania jest także wykonanie nawierzchni? W szczególności pod urządzeniami zabawowymi. Jeżeli tak to jakiej ?

Odpowiedź 5

Nie jest wymagane.

Pytanie 6

Czy w zakresie postępowania jest obsługa geodezyjna?

Odpowiedź 6

Nie jest wymagana.

Pytanie 7

Czy zamawiający udostępni zdjęcia poglądowe urządzeń zabawowych?

Odpowiedź 7

Zdjęcia poglądowe w załączniku do wyjaśnień.

Pytanie 8

Czy Wykonawca będzie zobligowany do usunięcia starych urządzeń, wycinki drzew lub krzewów?

Odpowiedź 8

Nie będzie zobligowany.

Pytanie 9

Czy do zadania część 1 i część 2 należy przyjąć kierownika budowy?

Odpowiedź 9

Nie jest wymagany.

Pytanie 10

Czy do zadania część 1 i część 2 należy wykonać inwentaryzację powykonawczą geodezyjną?

Odpowiedź 10

Nie jest wymagane.

Pytanie 11

Czy w części 1 zadania orbitrek, prasa, krzesło i wioślarz mają być urządzeniami pojedynczymi czy podwójnymi?

Odpowiedź 11

Zamawiający przewiduje urządzenia pojedyncze.

Pytanie 12

Czy urządzenia siłowni w części 1 należy łączyć do słupa czy pylona? Czy urządzenia orbitrek, wioślarz jeśli mają być pojedyncze to mogą być wolnostojące?

Odpowiedź 12

Zamawiający pozostawia wybór łączenia Wykonawcy. Zamawiający przewiduje urządzenia pojedyncze, urządzenia mogą być wolnostojące.

Pytanie 13

Czy kolorystyka urządzeń siłowni dowolna?

Odpowiedź 13

Kolor dowolny. Zamawiający nie dopuszcza mieszania kolorystyki zaofertowanych urządzeń na daną miejscowość.

Pytanie 14

Czy w części 2 zadania orbitrek, wioślarz mają być urządzeniami pojedynczymi czy podwójnymi? Czy maja to być urządzenia wolnostojące, łączone do słupa czy pylona?

Odpowiedź 14

Zamawiający pozostawia wybór łączenia Wykonawcy. Zamawiający przewiduje urządzenia pojedyncze.

Pytanie 15

Czy w części 1 zadania Wyciskanie siedząc + wyciąg górny, Twister + wahadło, Prasa nożna podwójna mają być urządzeniami maja być łączone do słupa czy pylona?

Odpowiedź 15

Zamawiający pozostawia wybór łączenia Wykonawcy.

Zamawiający celem zapoznania się wszystkich zainteresowanych Wykonawców z wyjaśnieniami niezbędnymi do należytego przygotowania i złożenia oferty dokonuje następujących zmian:

1. „14.1. Wykonawca będzie związany ofertą przez okres **30 dni**, tj. do dnia **27.10.2022 r.** Bieg terminu związania ofertą rozpoczyna się wraz z upływem terminu składania ofert”
2. „Ofertę należy złożyć w sposób określony w pkt [11.2](#) SWZ do **dnia 28.09.2022 r. do godziny 09:00.**”
3. „17.1. Otwarcie ofert nastąpi w **dniu 28.09.2022 r., o godzinie 11:00**”

Pozostałe zapisy Specyfikacji Warunków Zamówienia nie ulegają zmianie.

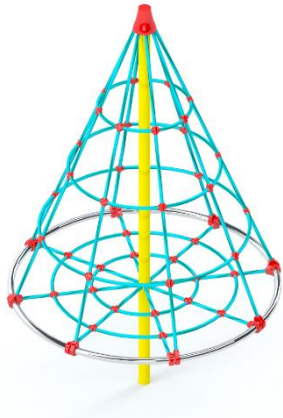
Z up. WÓJTA

**/-/ mgr Marian Licznerski
ZASTĘPCA WÓJTA**

Załącznik nr 1

do wyjaśnień treści SWZ-1


z 22.09.2022 r.



1. Linarium



2. Zestaw zabawowy




3. Piaskownica



4. Tablica edukacyjna




5. Małpi gaj



6. Karuzela



7. Koniczynka



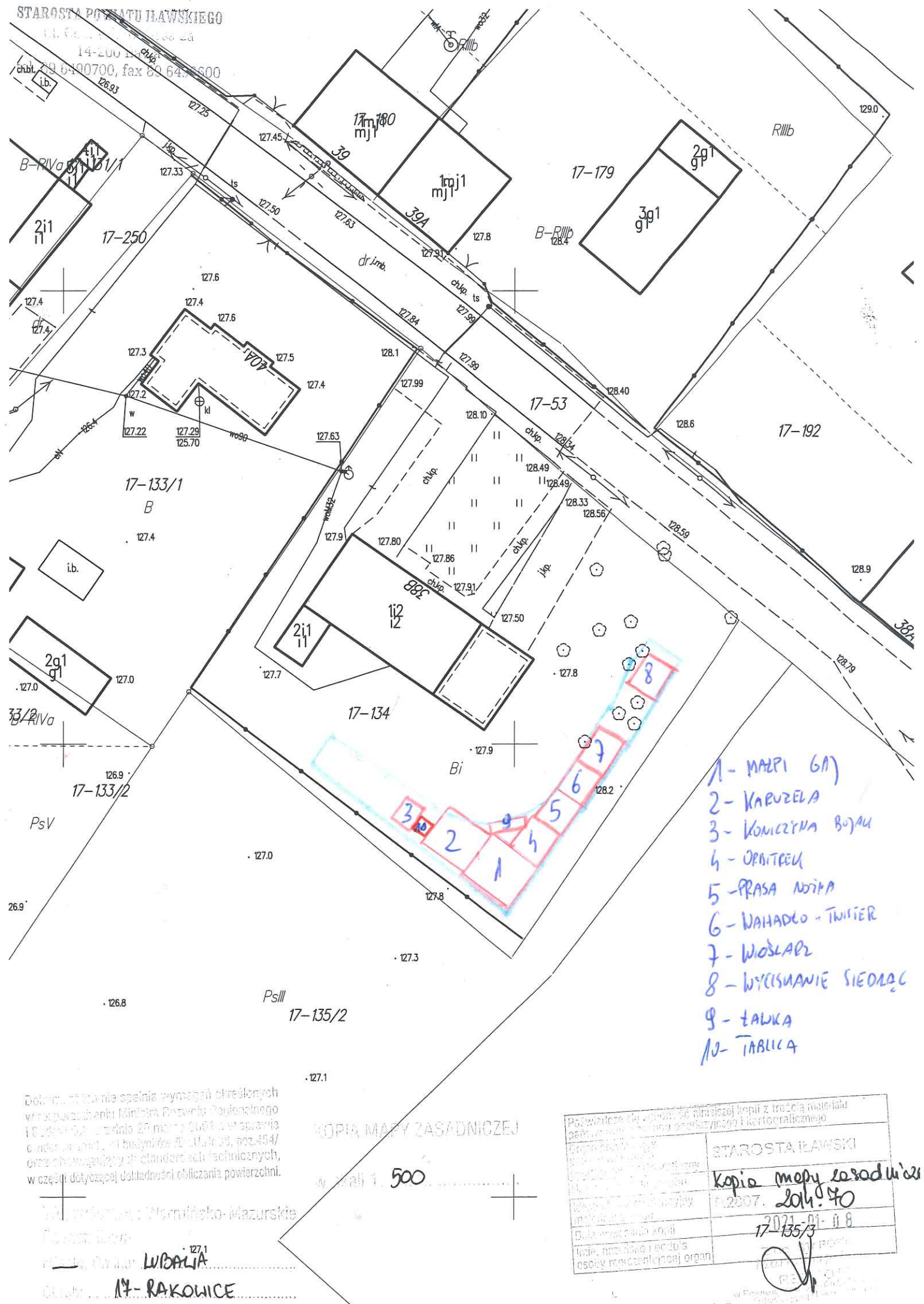
8. Huśtawka ważka



9. Bujak



10. Huśtawka podwójna



- 1 - MAŁPI (GA)
- 2 - KARUZELA
- 3 - KOMICZNA BOJA
- 4 - ORNITEK
- 5 - PRASA NOŻNA
- 6 - WAHADKO - TWISTER
- 7 - WIOSŁARZ
- 8 - WYCISZANIE SIEDZĄC
- 9 - ŁAWKA
- 10 - TABLICA

Dotyczy... w tym zakresie spełnia wymagania określonych w rozporządzeniu Ministra Rolnictwa i Gospodarki Żywnościowej z dnia 29 marca 2004 r. w sprawie standardów i specyfikacji technicznych, w części dotyczącej dokładności obliczania powierzchni.

KOPIA MAPY ZASADNICZEJ

1:500

Potwierdzenie kopii z najmniejszej kopii z trzeciego materiału (z wyjątkiem kopii z materiału fotograficznego i kartograficznego)	
Organ wydający kopie	STAROSTA IŁAWSKI
Organ wydający kopie	Kopia mapy zasadniczej
Organ wydający kopie	512007. 2014. 40
Data wydania kopii	2021-01-18
Wzrost, nazwisko i tytuł/stopień osoby reprezentującej organ	17-135/2

ul. ...
LUBALIA
17-RAKOWICE

Województwo: warmińsko-mazurskie

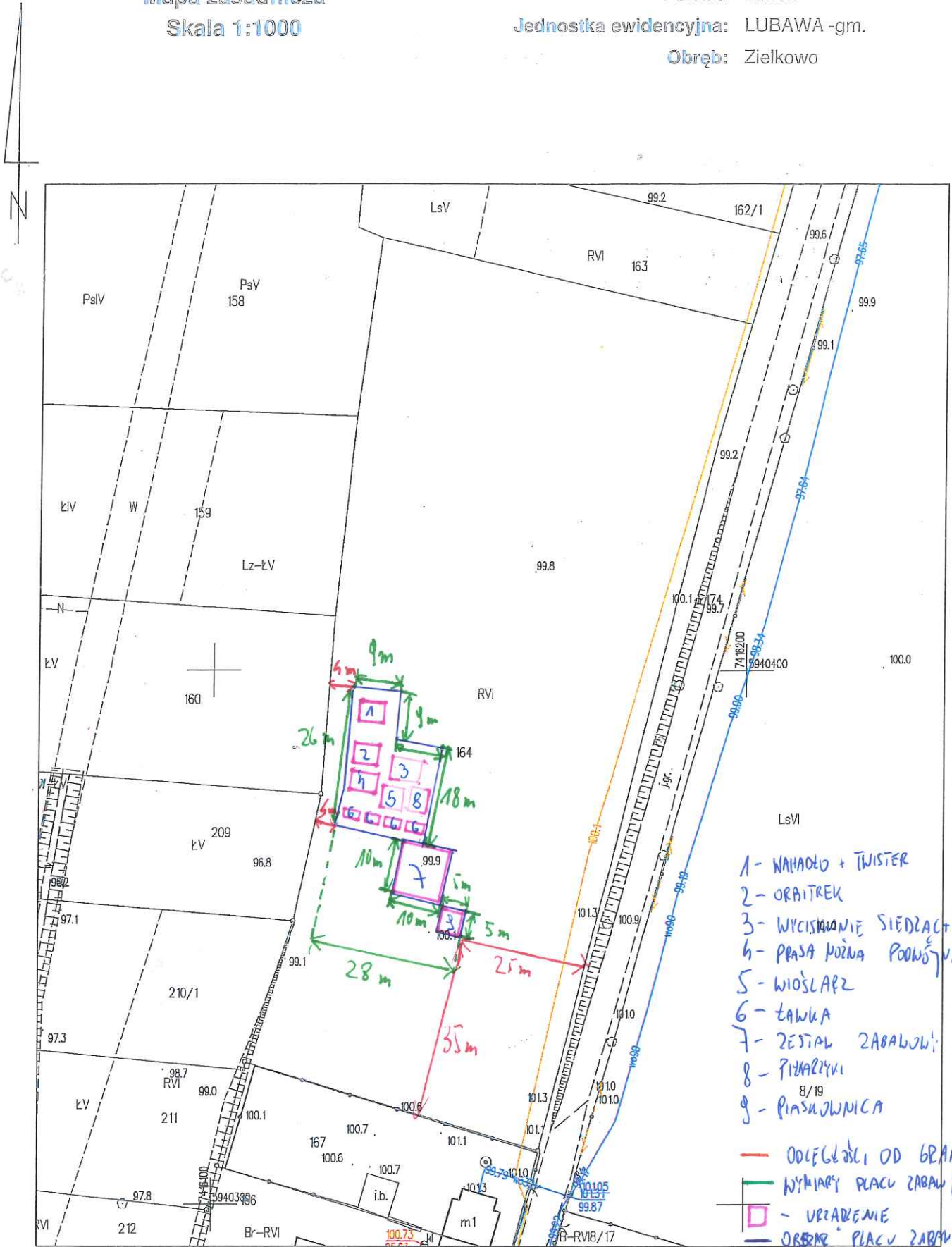
Powiat: iławski

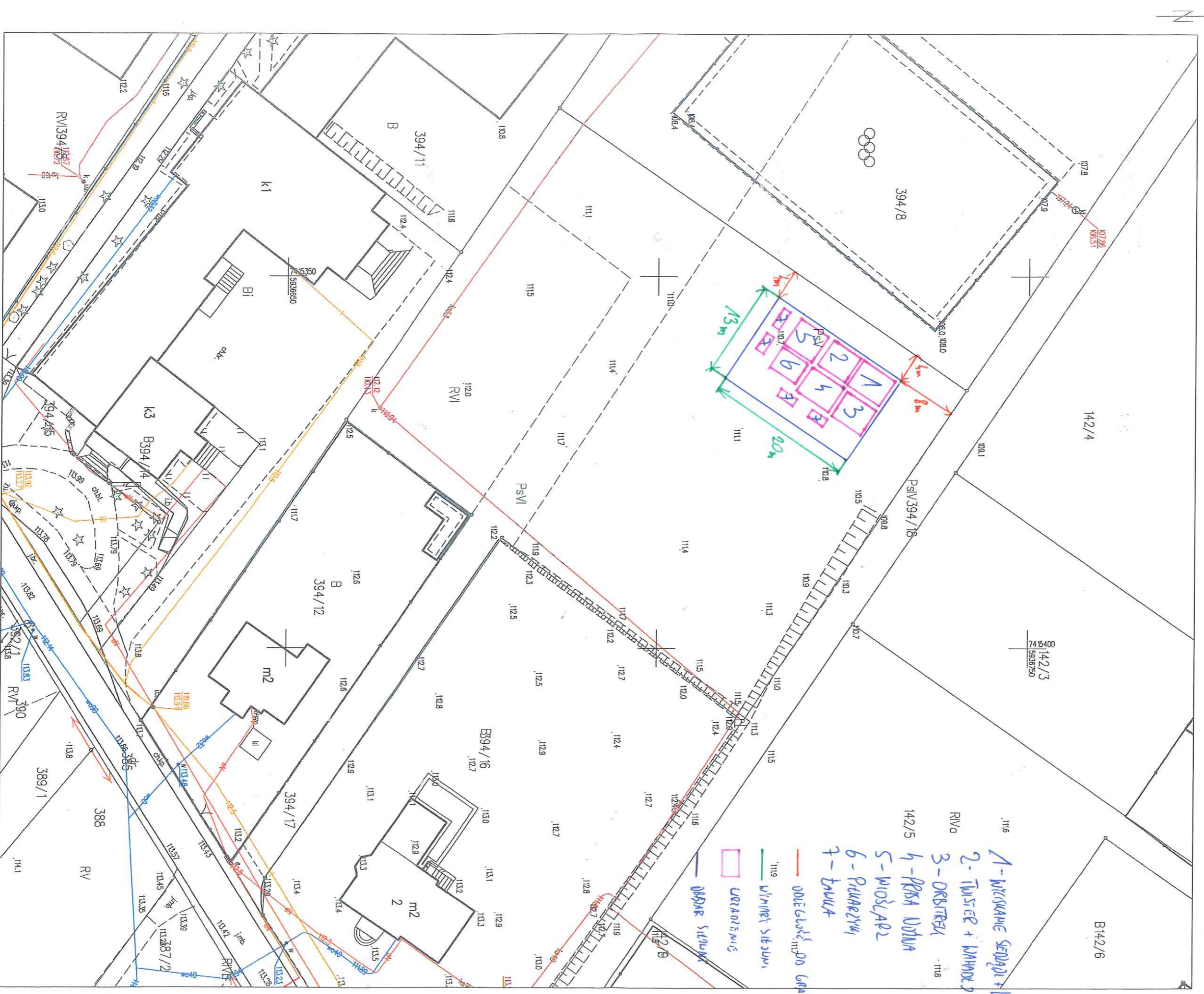
Jednostka ewidencyjna: LUBAWA -gm.

Obręb: Zielkowo

Mapa zasadnicza

Skala 1:1000

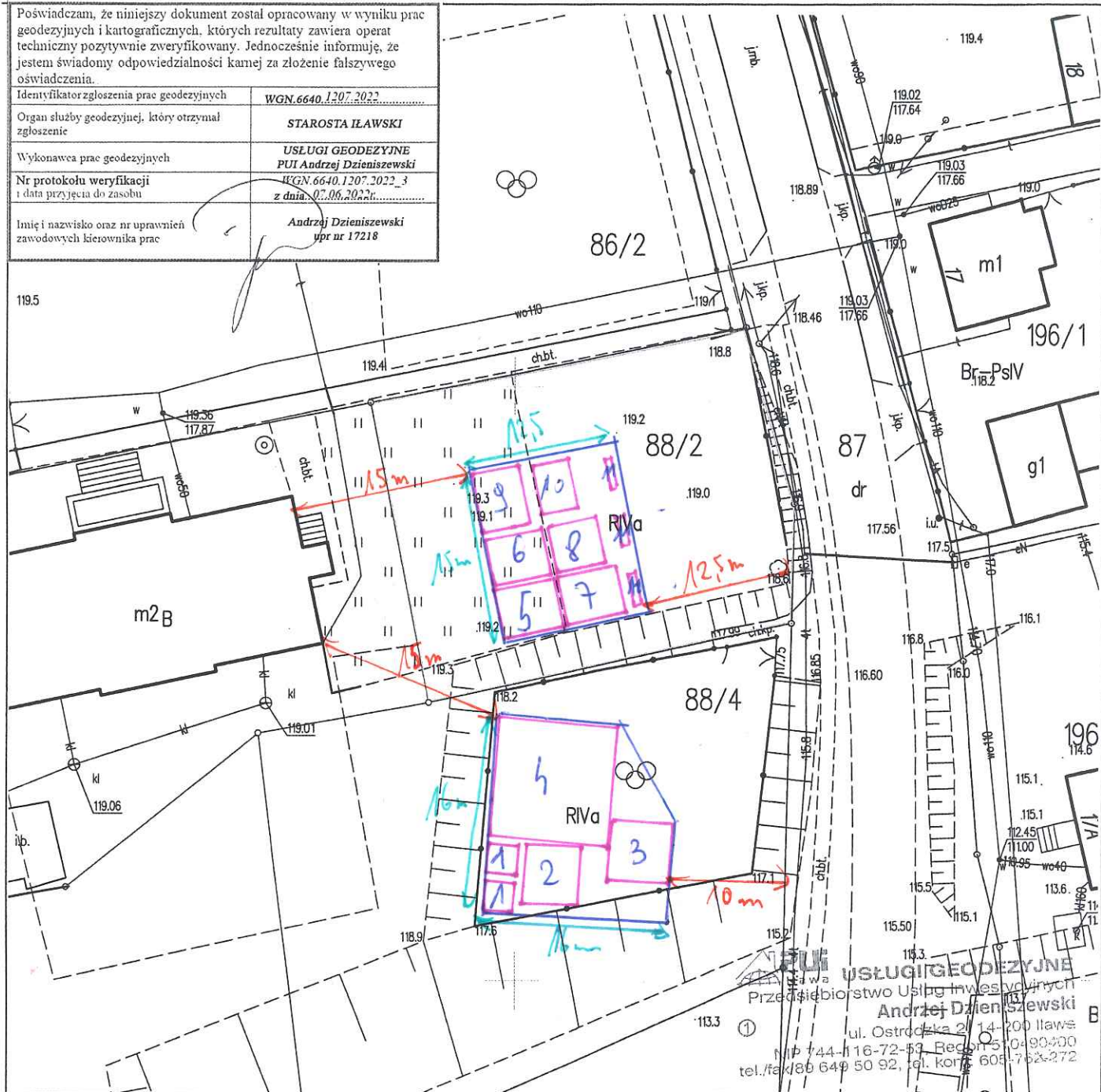




- 1 - WYKAZANE SIEDZIBA I WYKAZ BRAMKI
- 2 - TULEJER + KAMINIEC
- 3 - ORBITREK
- 4 - PRASA DZIENNA
- 5 - WIOSNARZ
- 6 - POKAZALNY
- 7 - BRAMA

— ODCIĘCIE DO GRANICY
— WYMAG. STYCZNI
— OBRAM. STYCZNI

Poświadczam, że niniejszy dokument został opracowany w wyniku prac geodezyjnych i kartograficznych, których rezultaty zawiera operat techniczny pozytywnie zweryfikowany. Jednocześnie informuję, że jestem świadomy odpowiedzialności kamej za złożenie fałszywego oświadczenia.	
Identyfikator zgłoszenia prac geodezyjnych	WGN.6640.1207.2022
Organ służby geodezyjnej, który otrzymał zgłoszenie	STAROSTA IŁAWSKI
Wykonawca prac geodezyjnych	USŁUGI GEODEZYJNE PUI Andrzej Dzienszewski
Nr protokołu weryfikacji i data przyjęcia do zasobu	WGN.6640.1207.2022_3 z dnia 07.06.2022r.
Imię i nazwisko oraz nr uprawnień zawodowych kierownika prac	Andrzej Dzienszewski upr nr 17218



MAPA Z AKTUALIZACJI MAPY ZASADNICZEJ

Województwo: warmińsko-mazurskie
 Powiat: iławski
 Gmina: 280705_2 Gmina Lubawa
 Obręb: 280705_2.0022 Targowisko
 Działka: 88/2

Nr roboty: 141/2022

Nr KERG: WGN.6640.1207.2022

Budynek został posadowiony zgodnie z projektem zagospodarowania terenu.

Dokumentację wykonał: *GEODETA UPRAWNIENY*
 mgr inż. Andrzej Dzienszewski
 Upr. Nr 17218

- 1 - BUJAK
- 2 - PIASKOWNICA
- 3 - LINARIA
- 4 - ZESTAW ZABAWOWY
- 5 - PRASA NOŻNA PODWÓJNA
- 6 - WAIHADO + TUISIER
- 7 - WYCIŚKAMIE SIEDZĄC + WYCIĄG BENT
- 8 - DŁOŚLĄZ
- 9 - ORBITRA
- 10 - PIKARIJNY
- 11 - TANKA

Iława, dnia 07.06.2021r.

Układ współrzędnych prostokątnych płaskich: 2000
 Układ wysokościowy BDOT 500, EGIB: PL-EVRF2007-NH

- ORZĘDZENIE OD BUDYNKU LUB GRANIC
- WYMIARY PLACU ZABAW
- URZĄDZENIE
- OBSZAR PLACU ZABAW / SILOWNI



ODLEGIŁOŚĆ OD BRANIC:
LIMNIELEI PASEK ZABUDOWY
WŁASNOŚCI
WISZNE PASO ZABUDOWY / SŁUPY
9 - WYKONANE STROPIE I WYNOŚC BIAŁY
10 - OPIRACIA
11 - TWISTEK + WYKONANO
12 - POKRYCIE
1 - HISTORIA KUCHNI
2 - ZESTAW ZAPAROWY
3 - HISTORIA POTRÓJNA
4 - RUGAN
5 - PASKOWICZ
6 - ŁAWA
7 - WIDOKI
8 - PRASA WODA BODOWA

ID weryfikacji: 81966-1043154e (na stronie: <https://ilawa.geoportal2.pl/map/osrodek/weryfikacja.php>)
Dokument wygenerowany automatycznie dnia: 06.05.2022 r. Whiosek: WGN.6642.2.580.2022
Niniejsza mapa nie może służyć do celów projektowych.