

"DAN-TOR" Spółka z o.o
14-200 Hawa ul. K. Odnowiciela 18/23
tel. kom. 793 123 153

PROJEKT STAŁEJ ORGANIZACJI RUCHU

TEMAT: **Przebudowa drogi gminnej Nr 147003N Kazanice -Rodzone w msc. Kazanice**

BRANŻA: drogowa: CPV - 45 23 31 20-6

INWESTOR: **Gmina Lubawa**
Fijewo 73, 14-260 Lubawa

PROJEKTANT: inż. Grzegorz Drzycimski uprawnienia budowlane do wykonywania samodzielnych funkcji projektanta oraz kierownika budowy i robót w specjalności konstrukcyjno inżynierskiej w zakresie dróg lotniskowych dróg startowych i manipulacyjnych nr 191/81/OL

.....

DATA SPORZĄDZENIA PROJEKTU:

28. 07. 2021 r.

OPIS TECHNICZNY

1. Zakres robót

Przebudowa drogi gminnej Nr 147003N Kazanice -Rodzone w msc. Kazanice

- przebudowa drogi, nowa nawierzchnia z betonu asfaltowego
- przebudowa zjazdów na posesję, nowa nawierzchnia z betonu asfaltowego
- odwodnienie zadania poprzez spadki podłużne i poprzeczne
- tereny zielone-trawniki

2. Inwestor : Gmina Lubawa, Fijewo 73, 14-260 Lubawa

Jednostka projektowa ; „DAN-TOR” Spółka z o.o., ul. K. Odnowiciela 18/23, 14-200 Iława

3. Istniejący stan zagospodarowania

Inwestycja znajduje się na terenie Gminy Lubawa, powiat iława, województwo warmińsko-mazurskie. W msc. Kazanice znajduje się droga o nawierzchni asfaltowej/gruntowej. Droga obsługuje istniejące zabudowania. Istniejąca inwestycja nie leży w strefie zabudowy.

3.1. Jezdnia

Na terenie inwestycji występują nawierzchnie: asfaltowa, gruntowa

3.2. Chodnik

Ruch pieszy w terenie zabudowanym odbywa się po istniejących nawierzchniach

3.3. Zjazdy na posesję

Na terenie inwestycji występują zjazdy na posesję o nawierzchni betonowej, gruntowej

Ruch na drodze publicznej

- małe natężenie ruchu

4. Zastosowane schematy oznakowania

Organizacja ruchu

Wykaz istniejących znaków pionowych

- **D-42, D-43 szt. 2 do pozostawienia**
- **E-17a, 18a szt. 2 do przeniesienia na koniec inwestycji**

Wykaz istniejących znaków poziomych

- **brak**

Wykaz projektowanych znaków pionowych:

- **A-30 z tabl.** - **szt. 2** (**znaki małe, typ 1**)
- **B-33** - **szt. 2** (**znaki małe, typ 1**)
- **balustrady energochłonne – 2x24 m**

Wykaz projektowanych znaków poziomych:

- **brak**

Typ znaków

- rozmiar - małe
- odblaskowe - typ 1

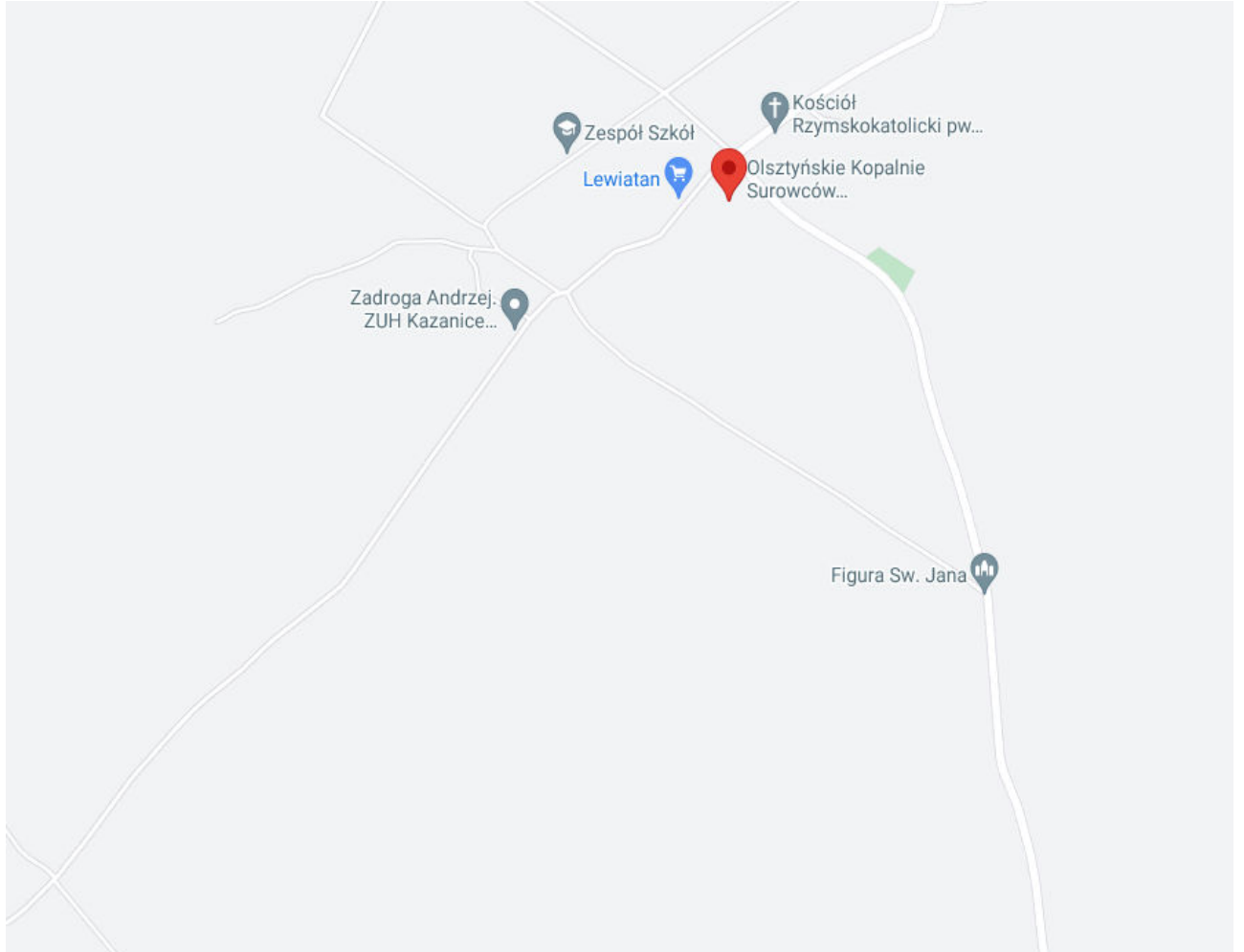
5. Termin wprowadzenia zmian

- do roku 2025

6. Podstawa opracowania

- Rozporządzenie Ministrów Infrastruktury oraz Spraw Wewnętrznych i Administracji z dnia 31 lipca 2002 roku w sprawie znaków i sygnałów drogowych (Dz. U. z 2019 roku , poz. 2310 z późniejszymi zmianami)
- Rozporządzenie Ministra Infrastruktury z 3 lipca 2003 roku – w sprawie szczegółowych warunków technicznych dla znaków i sygnałów drogowych oraz urządzeń bezpieczeństwa ruchu drogowego i warunków ich umieszczania na drogach wraz z załącznikami nr 1-4 (Dz. U. z 2019 poz. 2311 z późniejszymi zmianami)
- Rozporządzenie Ministra Infrastruktury z 23 września 2003 r w sprawie szczegółowych warunków zarządzania ruchem na drogach oraz wykonywania nadzoru nad tym zarządzaniem (Dz. U. z 2017 r poz. 784)

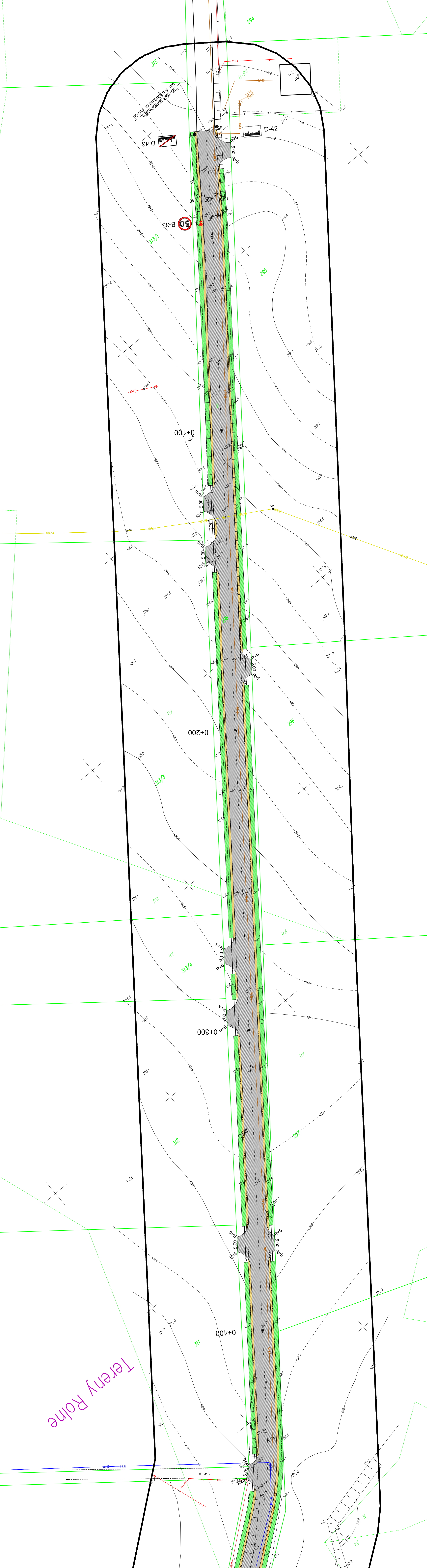
Plan orientacyjny : msc. Kazanice



PROJEKT STAJEK ORGANIZACJI RUCHU
Przebudowa drogi gminnej N147003N Kazanice - Rodzone
w msc. Kazanice.

SKALA 1:500
RYS. 1

<p>LEGENDA</p> <ul style="list-style-type: none"> Jazdnia zjazd na posesie z betonu asfaltowego Pobocze gutowe umocnione krzewami stabilizowanym mechanicznie Krawężnik betonowe 15x30 + 1 cm Krawężnik żelazni Projektowanie oznakowanie pionowe Projektowanie oznakowanie pionowe smigłnice oznakowanie pionowe D-42 smigłnice oznakowanie pionowe 	
<p>Projekt zaprojektowania menu jest zgodny z projektem menu z datą 10.01.2021 r.</p> <p>Obmiar oddzielny dla każdego jest zgodny z obmiarem oddziału przewidzianym pod inwestycje i nie wylicza poza to oddział.</p> <p>Najbliższym oddziałem, dla projektu zaplanowanego menu opracowanego w biurze numerycznej na budę menu numeracyjnej z POCISK w ławie</p>	
<p>UKŁAD ARKUSZY</p> <p>Arkusz 1</p> <p>Za zgodność z oryginałem:</p>	
<p>"DAN-TOR" Spółka z o.o. 14-200 Iława ul. K. Odnowiciela 18/23 LAWA, kom. 793 123 153</p>	
<p>Rysunek: Projekt stajek organizacji ruchu Rys. 2.1.</p>	
<p>Zadanie: Przebudowa drogi gminnej N147003N Kazanice - Rodzone w msc. Kazanice [28.07.2021 r.]</p>	
<p>Investor: Gmina Lubawa, Filowo 73, 14-260 Lubawa Skalar, 1500</p>	
<p>Wykonawca: "DAN-TOR" ul. K. Odnowiciela 18/23, 14-200 Iława</p>	
<p>Projektant: inż. Grzegorz Przyremki uprawnienia budowlane do wykonywania samodzielnych funkcji projektanta oraz kierownika budowy i robót w specjalności konstrukcyjno-inżynierskiej w zakresie dróg i mostkowych dróg starowych i manupacyjnych nr 191/81/01</p>	



PROJEKT STAJKI ORGANIZACJI RUCHU
Przebudowa drogi gminnej Nr147003N Kazanice - Rodzone
w msc. Kazanice.

SKALA 1:500
RYS. 2

LEGENDA	
	Jazdnia, zjazd na posesie z betonu asfaltowego
	Połoce gutowe umocnione kruszynem stabilizowanym mechanicznie
	Krawężnik betonowe 15x30 + 1 cm
	Krawężnik jazdny
	Projektowanie oznakowanie pionowe
	Stojące oznakowanie pionowe

Projekt zaprojektowania nawy jest zgodny z orzeczeniem sądu w sprawie projektowej.
Odniesienie do planu sytuacyjnego jest zgodne z orzeczeniem sądu w sprawie projektowej.
Odniesienie do planu sytuacyjnego jest zgodne z orzeczeniem sądu w sprawie projektowej.
Odniesienie do planu sytuacyjnego jest zgodne z orzeczeniem sądu w sprawie projektowej.

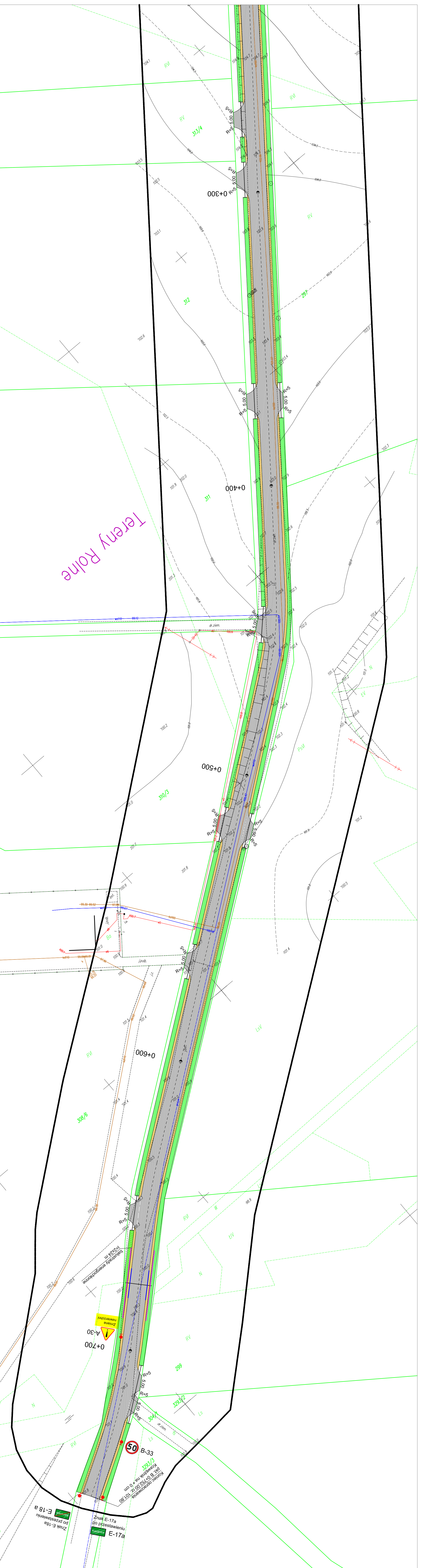
UKŁAD ARKUSZY

Najbliższym oddziałem, za projekt zaplanowano plan sytuacyjny, w którym numeracja jest na białym tle.
Za zgodność z oryginałem:

"DAN-TOR" Spółka z o.o.
14-200 Iława ul. K. Odnowiciela 18/23
LWA kom. 733 123 153

Rysunek: Projekt stajki organizacji ruchu Rys. 2.2.

Zadanie	Przebudowa drogi gminnej Nr147003N Kazanice - Rodzone w msc. Kazanice	28.07.2021 r.
Investor	Gmina Lubawa, Filowo 73, 14-260 Lubawa	Skala: 1:500
Wykonawca	"DAN-TOR" ul. K. Odnowiciela 18/23, 14-200 Iława	
Projektant	inż. Grzegorz Przewoźnik, uprawnienia budowlane do wykonywania samodzielnych funkcji projektanta, oraz kierownika budowy i robót w specjalności konstrukcyjno-inżynierskiej w zakresie dróg lotniskowych, dróg startowych i manewrowych nr 191/10/L	

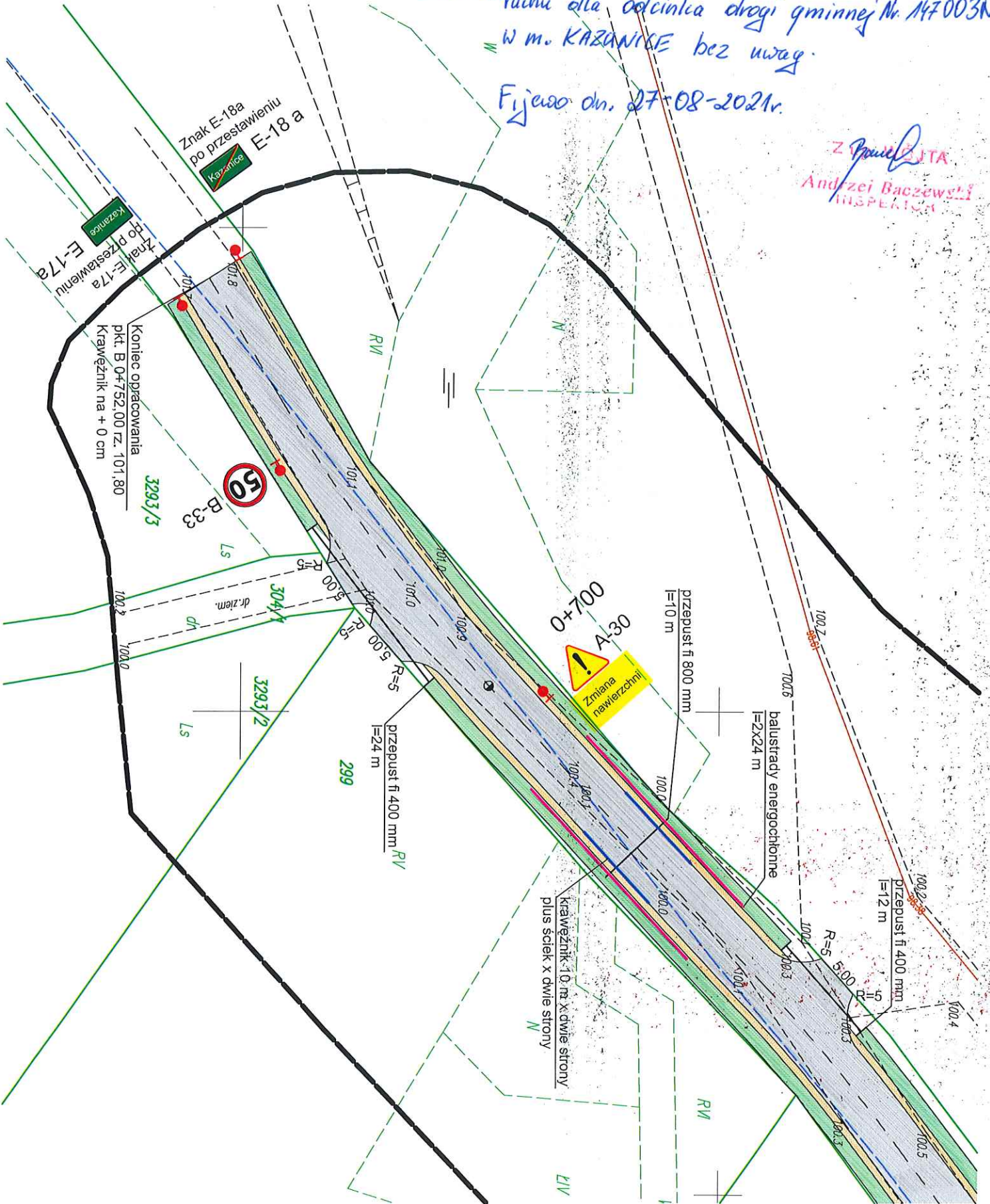


URZĄD GMINY LUBAWA
Fijewo 73, pow. iławski
woj. warmińsko-mazurskie
14-260 Lubawa
tel. 089 645 54 10, fax 089 645 54 15

Uzgadnia się projekt stałej organizacji
ruchu dla odcinka drogi gminnej Nr. 147003N
w m. KAZANISKA bez uwag.

Fijewo dn. 27-08-2021r.

Z
Andrzej Baczewski
INSPEKTOR



URZĄD GMINY LUBAWA

Fijewo 73, pow. iławski

woj. warmińsko-mazurskie

14-260 Lubawa

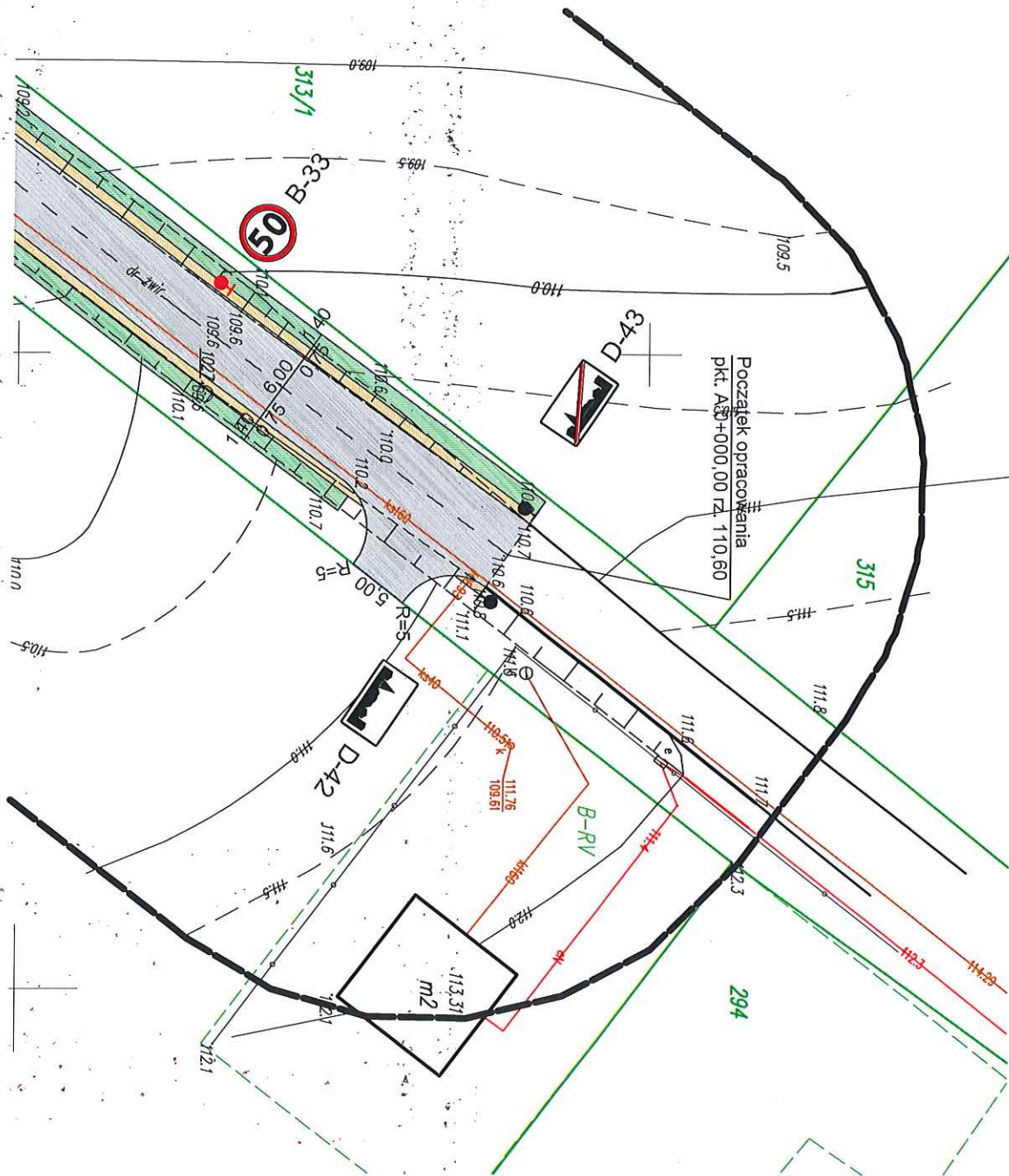
tel. 089 845 54 10, fax 089 845 54 12

Uzgodnienie projektu stałej organizacji ruchu dla odcinka drogi gminnej

Nr. 147003N w m. Kazanice bez uwag

Fijewo dn. 27-08-2021r.

Z up. WÓJTA
Andrzeja Baczewskiego
INSPEKTOR



K.7120.37.2021

Iława, 07.09.2021r.

**Gmina Wiejska Lubawa
Fijewo 73
14 - 260 Lubawa**

Działając na podstawie art. 10 ust. 5 ustawy z dnia 20 czerwca 1997r. Prawo o ruchu drogowym (tekst jedn. Dz. U. z 2021 r., poz. 450, ze zm.) i § 6 ust. 1 rozporządzenia Ministra Infrastruktury z dnia 23 września 2003 r. w sprawie szczegółowych warunków zarządzania ruchem na drogach oraz wykonywaniem nadzoru nad tym zarządzaniem (t.j. Dz. U. z 2017r., poz.784) – po rozpatrzeniu:

Projektu stałej organizacji ruchu dla zadania pn. „, Przebudowa drogi gminnej nr 147003N Kazanice – Rodzone w msc. Kazanice, gm. Lubawa”.

Przedstawionego do zatwierdzenia w Starostwie Powiatowym w Iławie w dniu 01.09.2021r.

Zatwierdzam w całości przedmiotowy projekt stałej organizacji ruchu dotyczący zadania pn.: „, Przebudowa drogi gminnej nr 147003N Kazanice – Rodzone w msc. Kazanice, gm. Lubawa”

następującymi uwagami:

1. Przedstawiona w projekcie organizacja ruchu ma charakter stały.

Zatwierdzoną organizację ruchu wprowadzić do 31 grudnia 2025r.

2. Zastosować oznakowanie zgodnie z:
 - Rozporządzeniem Ministrów Infrastruktury oraz Spraw Wewnętrznych i Administracji z dnia 31 lipca 2002r. w sprawie znaków i sygnałów drogowych (t.j. Dz. U. z 2019r., poz.2310, ze zm.),
 - Rozporządzeniem Ministra Infrastruktury z dnia 3 lipca 2003r. w sprawie szczegółowych warunków technicznych dla znaków i sygnałów drogowych oraz urządzeń bezpieczeństwa ruchu drogowego i warunków ich umieszczenia na drogach wraz załącznikami nr 1- 4 (t.j. Dz. U. z 2019r., poz. 2311, ze zm.),
 - Rozporządzeniem Ministra Infrastruktury z dnia 23 września 2003r. w sprawie szczegółowych warunków zarządzania ruchem na drogach oraz wykonywania nadzoru nad tym zarządzaniem (t. j. Dz. U. z 2017r., poz. 784).
3. Oznakowanie należy wykonać zgodnie z zatwierdzonym projektem.
4. **Zgodnie z § 12 ust.1 rozporządzenia Ministra Infrastruktury z dnia 23 września 2003r. w sprawie szczegółowych warunków zarządzania ruchem na drogach oraz wykonywania nadzoru nad tym zarządzaniem jednostka wprowadzająca organizację ruchu zobowiązana jest powiadomić o wprowadzeniu zatwierdzonej organizacji ruchu organ zarządzający ruchem na drogach powiatowych i gminnych (Starostę Powiatu Iławskiego) oraz Komendanta Powiatowego Policji w Iławie co najmniej 7 dni przed jej wprowadzeniem.**

5. Jeżeli w terminie do 31 grudnia 2025r. brak będzie powiadomienia, o którym mowa w § 12 ust. 1 w/w rozporządzeniu, organ zarządzający ruchem poinformuje o utracie ważności przedmiotowej organizacji ruchu.

Załączniki;

1. Projekt organizacji ruchu

STAROSTA

Bartosz Wielawski

.....
(podpis)

Otrzymują:

1. Adresat
2. A/A

Do wiadomości:

1. Komenda Powiatowa Policji w Iławie
Wydział Ruchu Drogowego
ul. Wiejska 4, 14-200 Iława